


Entente interdépartementale pour la protection contre les inondations de l'Oise, de l'Aisne, de l'Aire & de leurs affluents

Bassin OISE - AISNE

rue du Docteur Guerin 60200 . COMPIEGNE



Photographie SCHRYVE

Crue de Décembre 1993

Echelle 1/25 000 4cm = 1 km

Départements du VAL D'OISE, de l'OISE, de l'AISNE, des ARDENNES, de la MARNE & de la MEUSE

Service de la Navigation de la Seine

NOTE DE PRESENTATION

Le présent document a pour objet le report de la crue de décembre 1993 sur les cartes IGN au 1/25 000ème ainsi que le report pour mémoire des zones inondées antérieurement.

Ce document, qui doit être considéré comme un constat et non un document d'urbanisme opposable, a été établi à partir des sources suivantes :

1- Crue de décembre 1993 :

- couverture aérienne du 23 décembre 1993 couvrant l'Oise entre l'aval de Guise et Noyon et le Serre en aval de Marle ;
- couverture aérienne du 31 décembre 1993 couvrant l'Oise de Conflans à Noyon et de l'Aisne de Compiègne à Château-Porcien. Les photographies ont été réalisées en panchromatique et en infra-rouge, ce dernier procédé permettant de conserver l'image de la crue intervenue quelques jours auparavant ;
- recensement de routes inondées par observation directe.

2- Crues antérieures :

- Atlas des zones inondables réalisé par l'Entente en 1971 ;
- Cartographie de la crue de 1966 sur l'Oise non domaniale ;
- Cartographie des crues de 1926 et 1910 sur l'Oise navigable dans le département du Val d'Oise.

Ce document a été réalisé par :

- le Service de la Navigation de la Seine ;
- la Direction Départementale de l'Agriculture et de la Forêt de l'Aisne ;
- la Direction Départementale de l'Équipement de l'Aisne ;
- la Direction Départementale de l'Équipement de l'Oise.

Avec le Financement de :

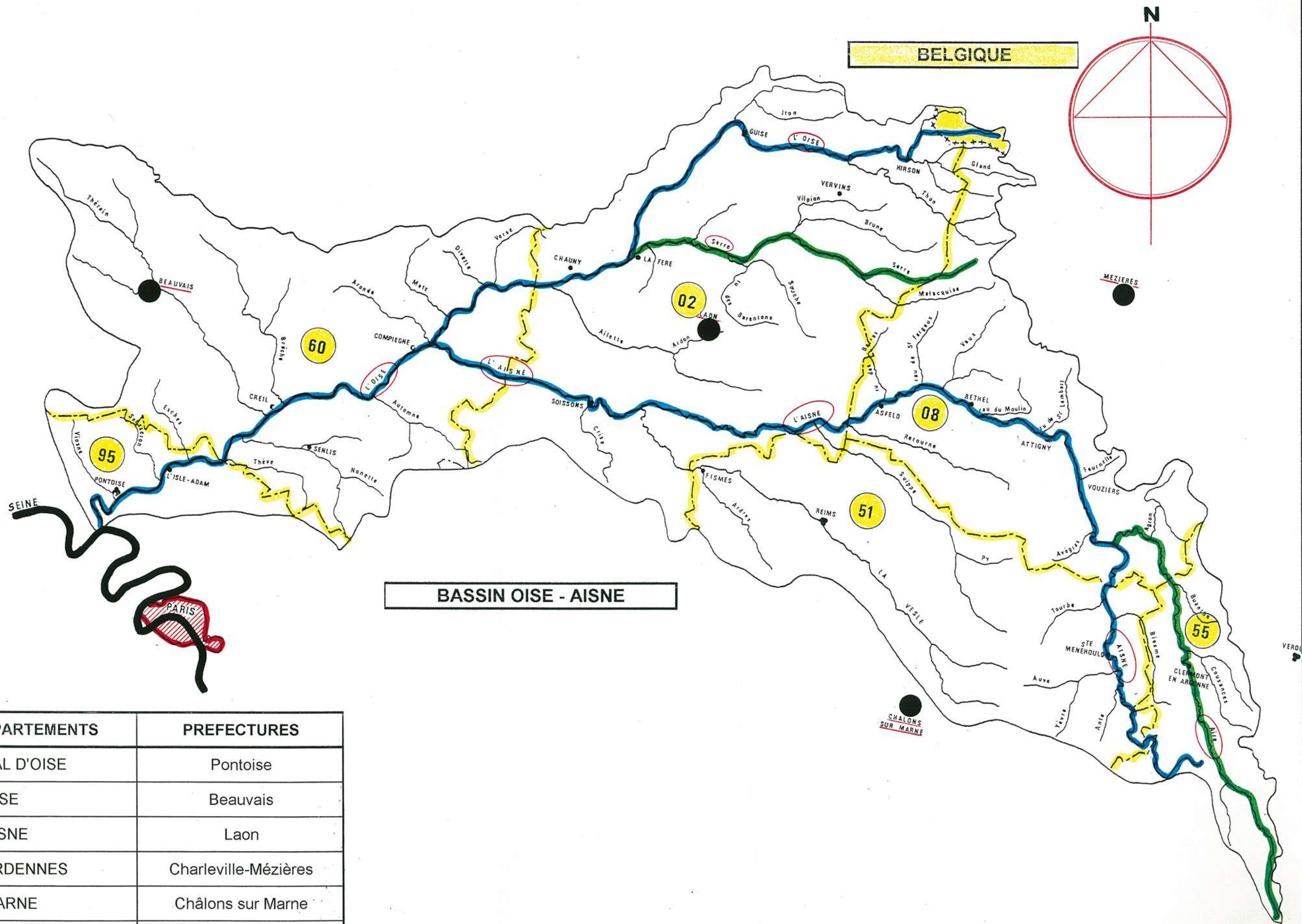
- l'Entente interdépartementale pour la protection contre les inondations de l'Oise, de l'Aisne, de l'Aire et de leurs affluents ;
- l'État ;
- la région Ile de France ;
- la région Picardie ;
- la région Champagne-Ardenne.

Avertissement :

Ce document est un document de travail établi à partir de photographies aériennes et d'observations, il ne peut être utilisé comme document juridique opposable aux tiers.

INDEX GEOGRAPHIQUE ET ADMINISTRATIF

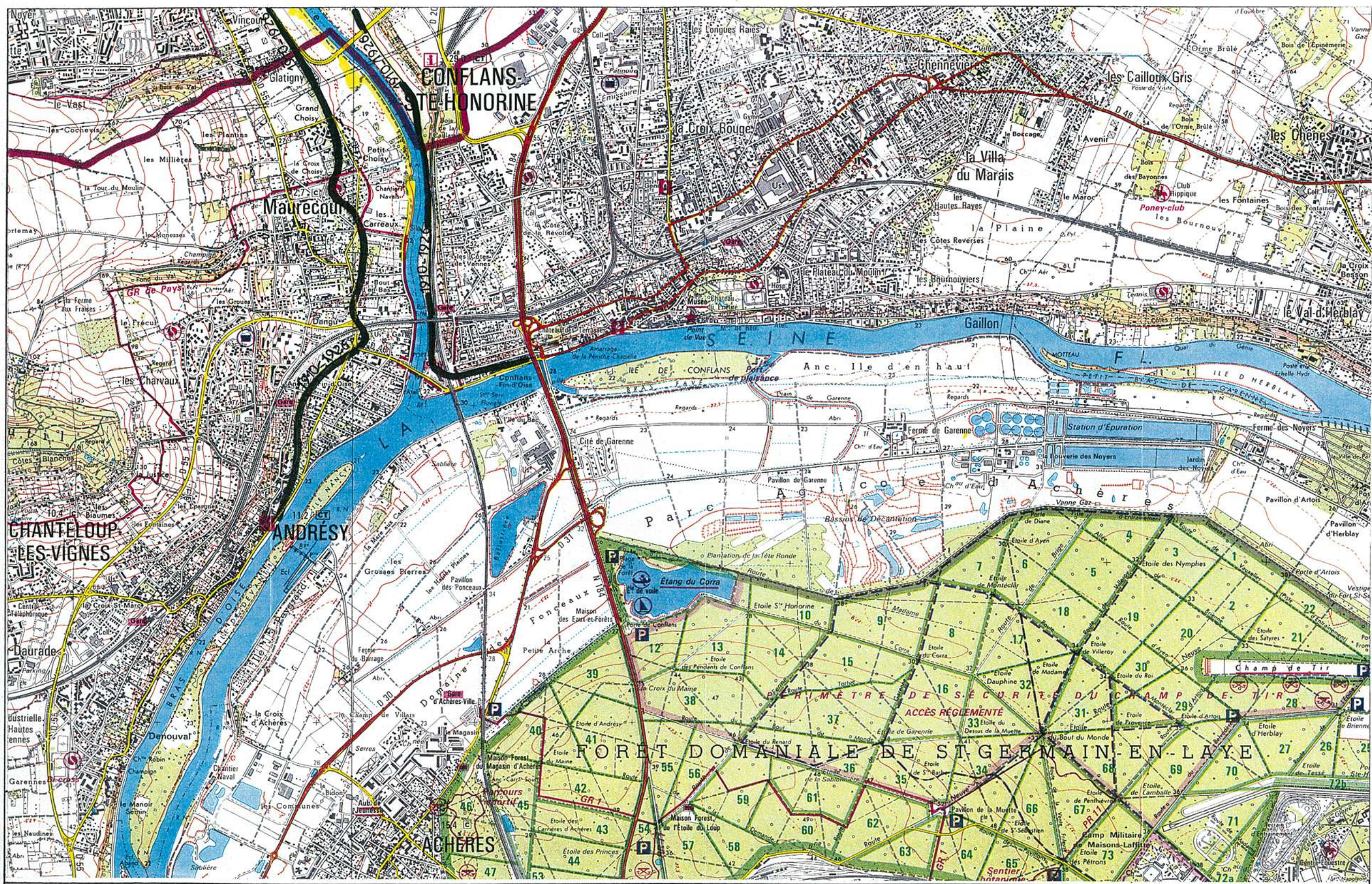
RIVIERES	REGIONS	DEPARTEMENTS	DE LA PLANCHE	A LA PLANCHE
O I S E	<i>Ile de France</i>	<i>Yvelines</i>	<i>1</i>	<i>1</i>
	<i>Ile de France</i>	<i>Val d'Oise</i>	<i>1</i>	<i>6</i>
	<i>Picardie</i>	<i>Oise</i>	<i>5 / 6</i>	<i>17</i>
	<i>Picardie</i>	<i>Aisne</i>	<i>17</i>	<i>30</i>
	<i>Nord-Pas de Calais</i>	<i>Nord</i>	<i>30</i>	<i>30</i>
	<i>Wallonie (Belgique)</i>	<i>Oise</i>	<i>30</i>	<i>32</i>
S E R R E	<i>Picardie</i>	<i>Aisne</i>	<i>1</i>	<i>8</i>
	<i>Champagne-Ardenne</i>	<i>Ardennes</i>	<i>8</i>	<i>9</i>
A I S N E	<i>Picardie</i>	<i>Oise</i>	<i>1</i>	<i>3</i>
	<i>Picardie</i>	<i>Aisne</i>	<i>3</i>	<i>11</i>
	<i>Champagne-Ardenne</i>	<i>Ardennes</i>	<i>11</i>	<i>23</i>
	<i>Champagne-Ardenne</i>	<i>Marne</i>	<i>10</i>	<i>10</i>
		<i>Marne</i>	<i>23</i>	<i>27</i>
	<i>Lorraine</i>	<i>Meuse</i>	<i>26</i>	<i>29</i>
A I R E	<i>Champagne-Ardenne</i>	<i>Ardennes</i>	<i>1</i>	<i>3</i>
	<i>Lorraine</i>	<i>Meuse</i>	<i>3</i>	<i>11</i>



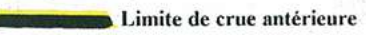



BASSIN OISE - AISNE

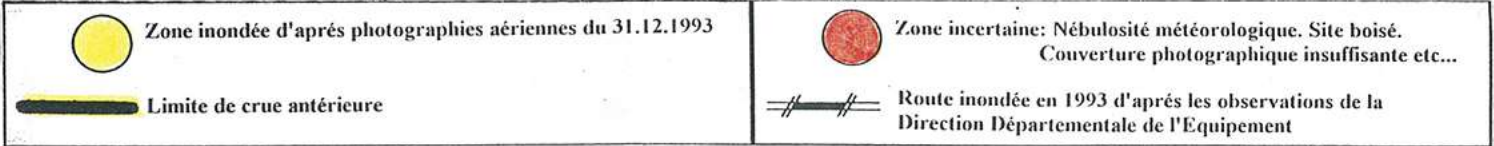
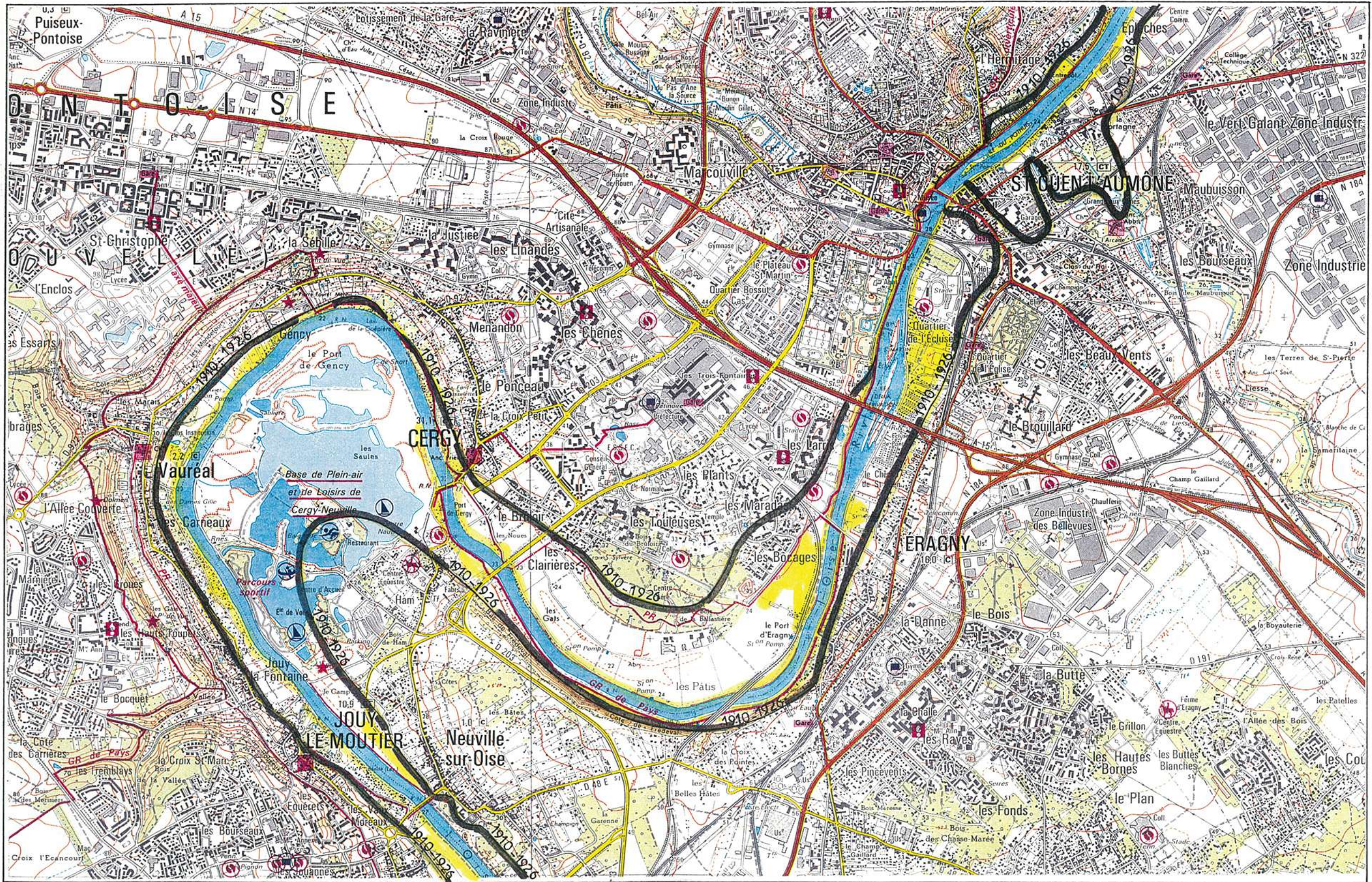
DEPARTEMENTS	PREFECTURES
95 VAL D'OISE	Pontoise
60 OISE	Beauvais
02 AISNE	Laon
08 ARDENNES	Charleville-Mézières
51 MARNE	Châlons sur Marne
55 MEUSE	Bar le Duc

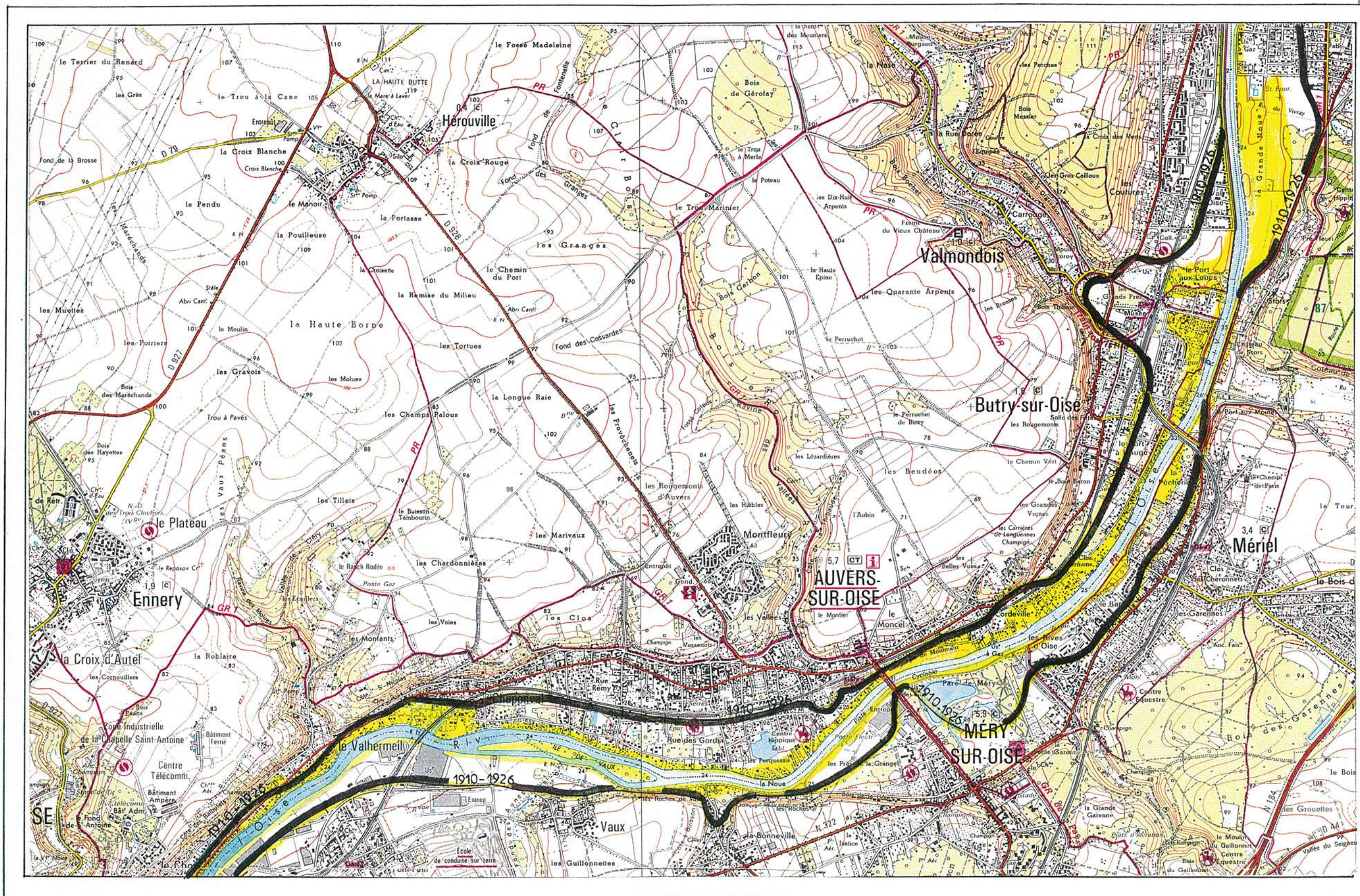
Confluence OISE-SEINE







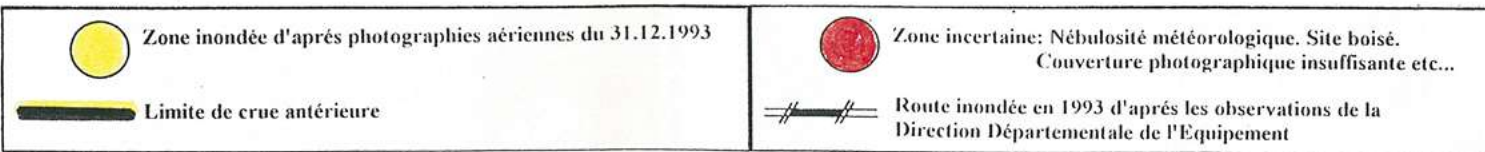
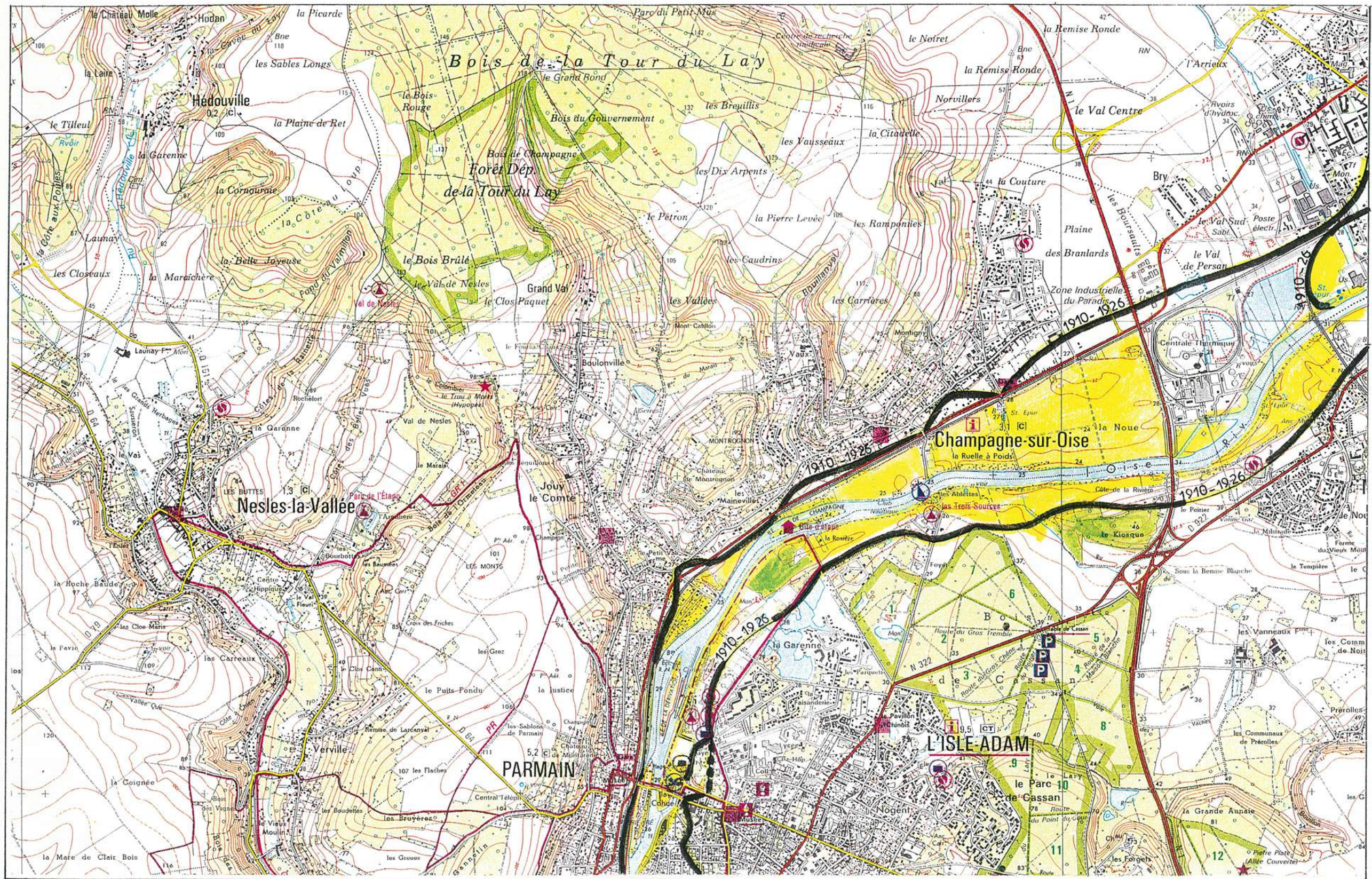
 Zone inondée d'après photographies aériennes du 31.12.1993	 Zone incertaine: Nébulosité météorologique. Site boisé. Couverture photographique insuffisante etc...
 Limite de crue antérieure	 Route inondée en 1993 d'après les observations de la Direction Départementale de l'Équipement

LA VIOSNE



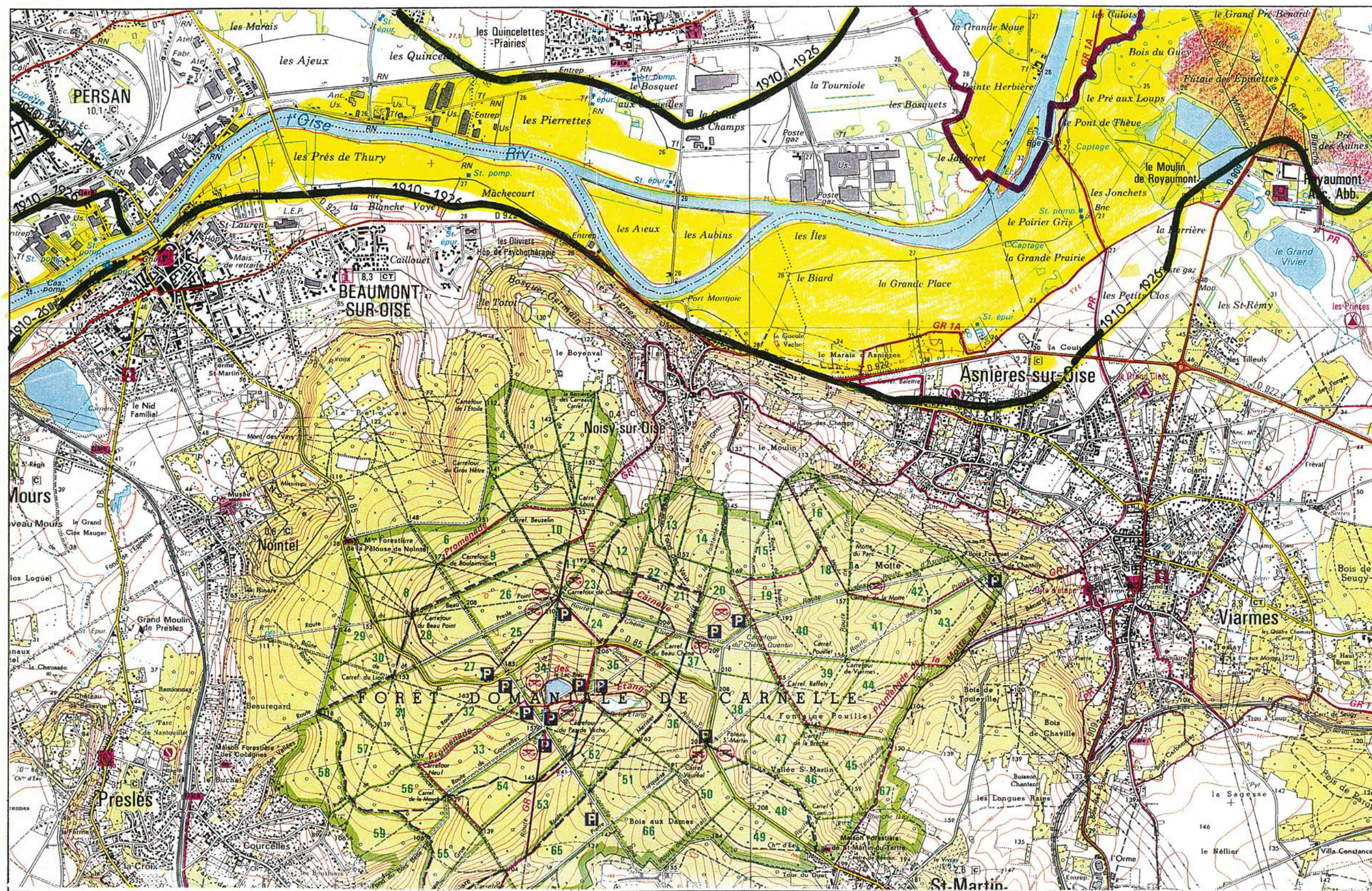


 Zone inondée d'après photographies aériennes du 31.12.1993	 Zone incertaine: Nébulosité météorologique. Site boisé. Couverture photographique insuffisante etc...
 Limite de crue antérieure	 Route inondée en 1993 d'après les observations de la Direction Départementale de l'Équipement







DEPARTEMENT DE L'OISE

L'ESCHE

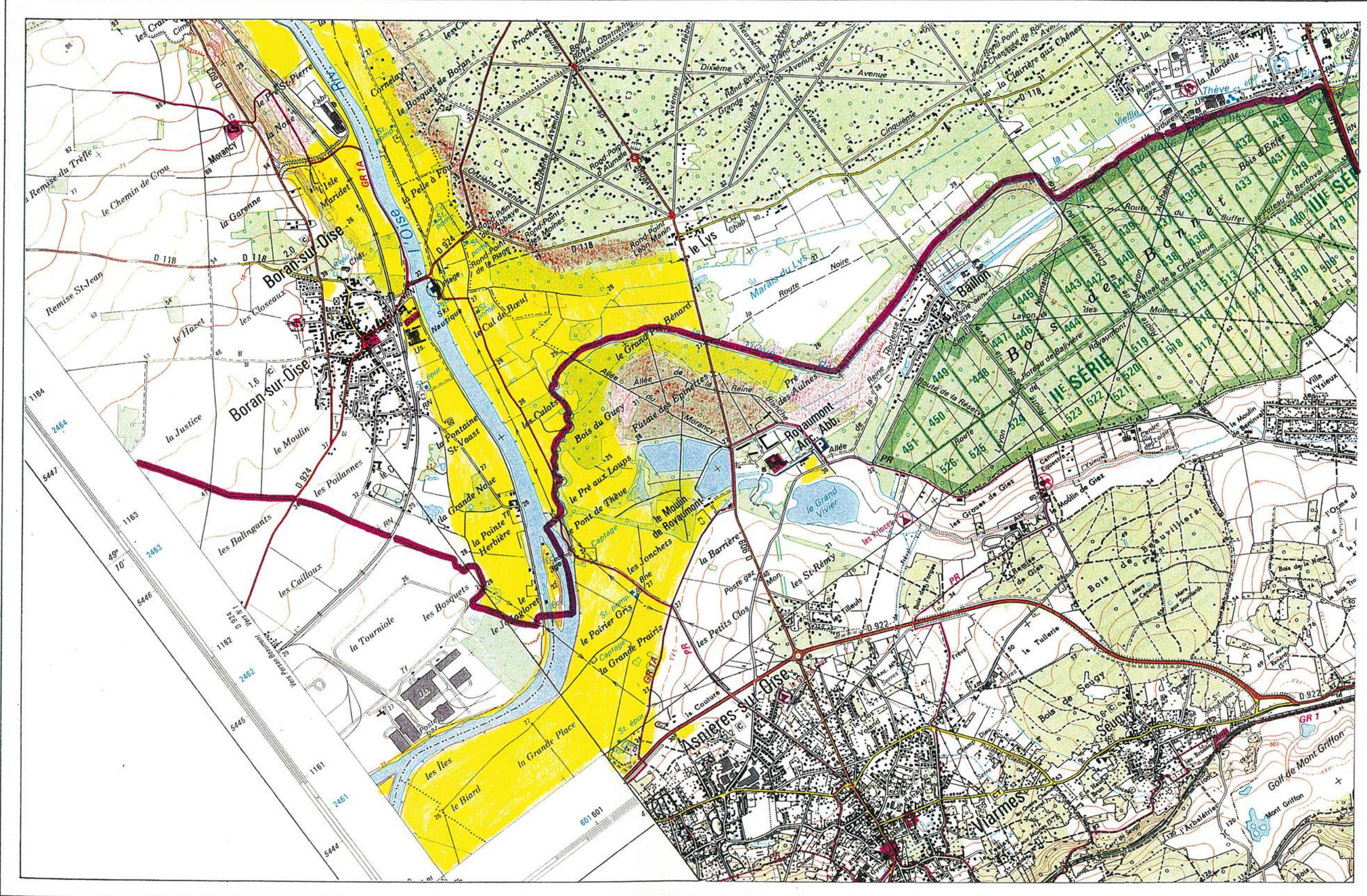


DEPARTEMENT DU VAL D'OISE





 <p>Zone inondée d'après photographies aériennes du 31.12.1993</p>	 <p>Zone incertaine: Nébulosité météorologique. Site boisé. Couverture photographique insuffisante etc...</p>
 <p>Limite de crue antérieure</p>	 <p>Route inondée en 1993 d'après les observations de la Direction Départementale de l'Équipement</p>

DEPARTEMENT DE L'OISE

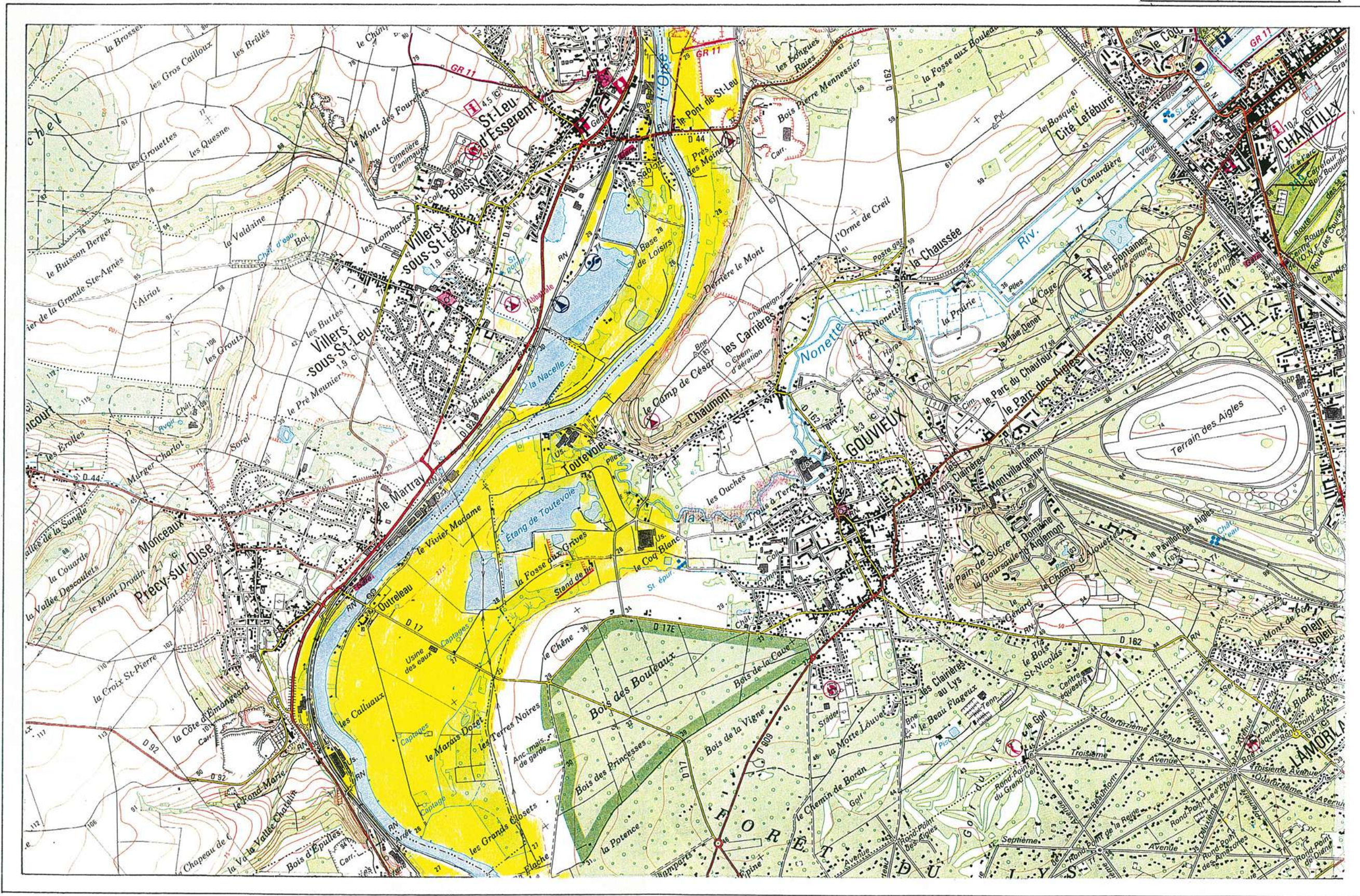
LA THEVE







DEPARTEMENT DU VAL D'OISE

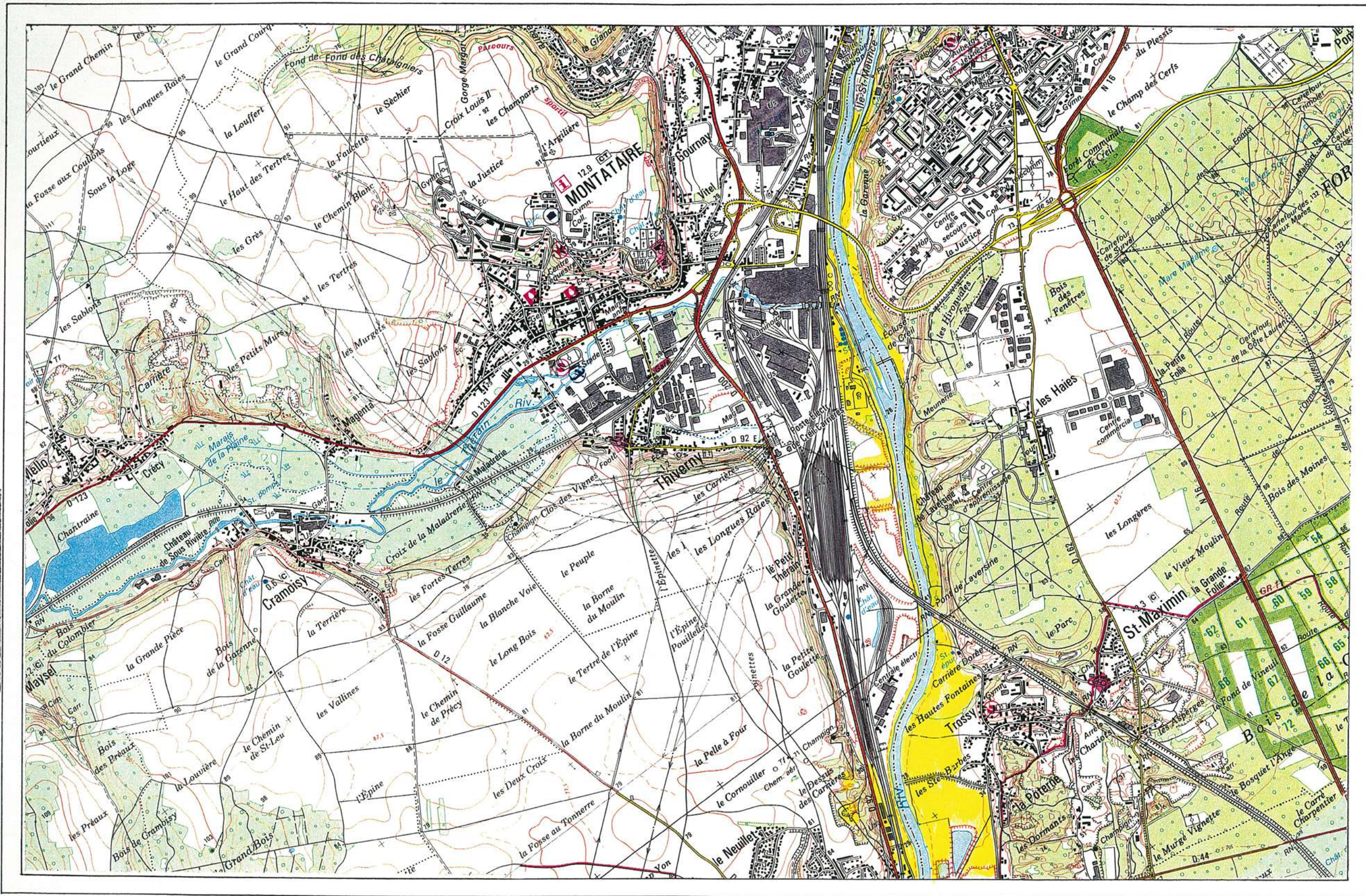
 Zone inondée d'après photographies aériennes du 31.12.1993	 Zone incertaine: Nébulosité météorologique. Site boisé. Couverture photographique insuffisante etc...
 Limite de crue antérieure	 Route inondée en 1993 d'après les observations de la Direction Départementale de l'Équipement

LA NONETTE




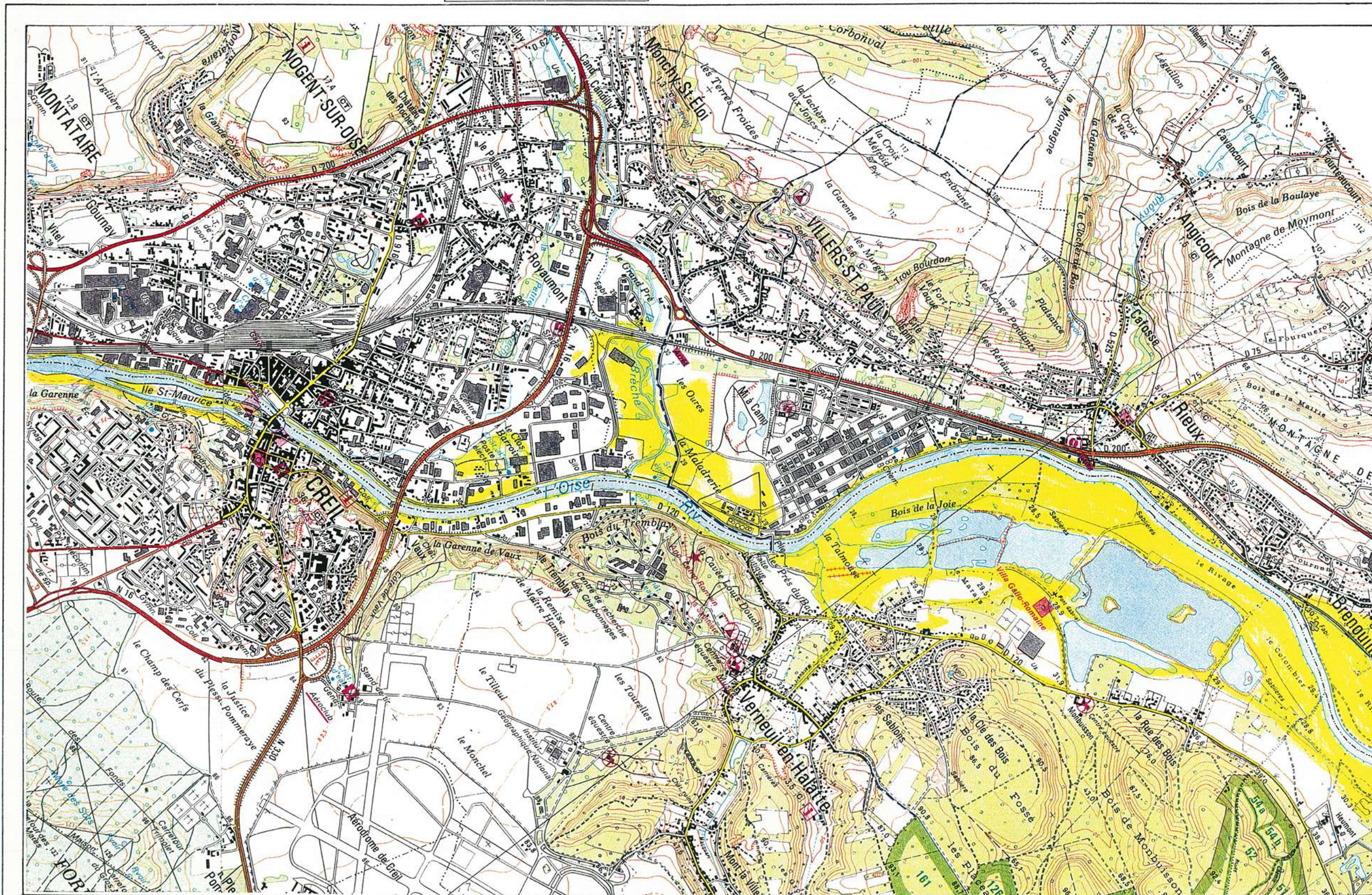
 <p>Zone inondée d'après photographies aériennes du 31.12.1993</p>	 <p>Zone incertaine: Nébulosité météorologique. Site boisé. Couverture photographique insuffisante etc...</p>
 <p>Limite de crue antérieure</p>	 <p>Route inondée en 1993 d'après les observations de la Direction Départementale de l'Équipement</p>


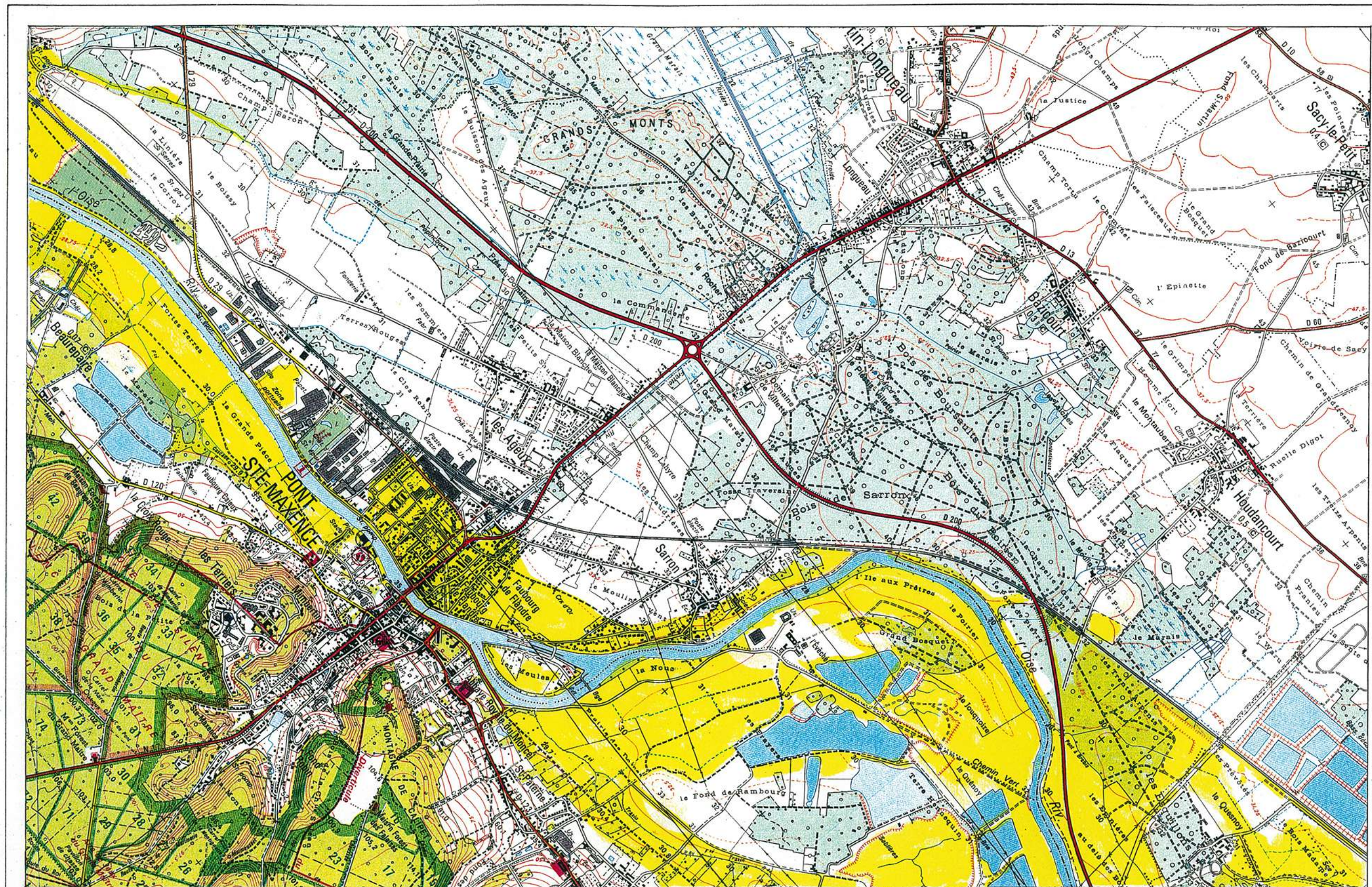
LE THERAIN



	Zone inondée d'après photographies aériennes du 31.12.1993		Zone incertaine: Nébulosité météorologique. Site boisé. Couverture photographique insuffisante etc...
	Limite de crue antérieure		Route inondée en 1993 d'après les observations de la Direction Départementale de l'Équipement

LA BRECHE





Compoint

la grande mare

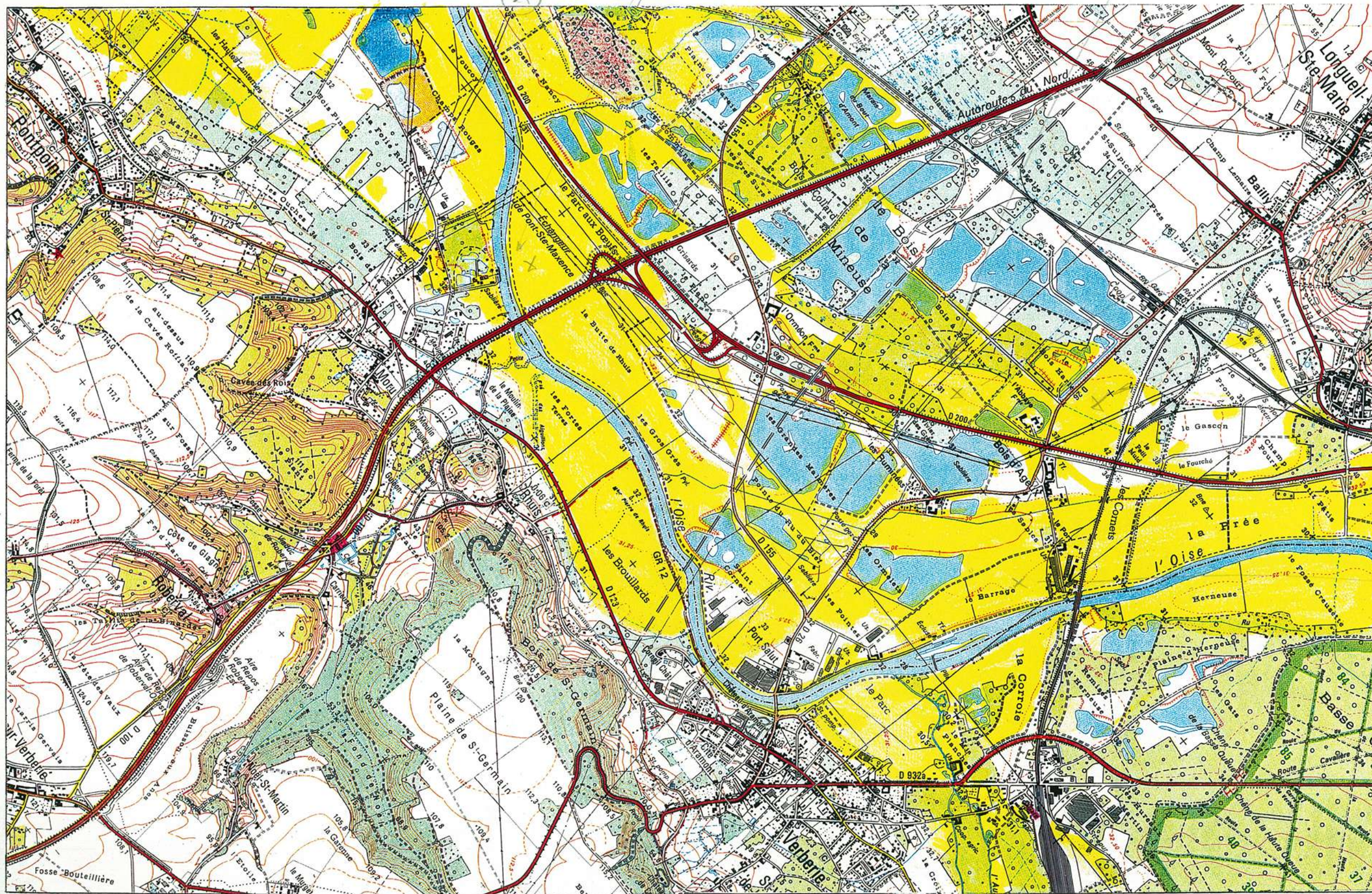
le lac aux bouff.





le Héron

*Ville de
gros.*

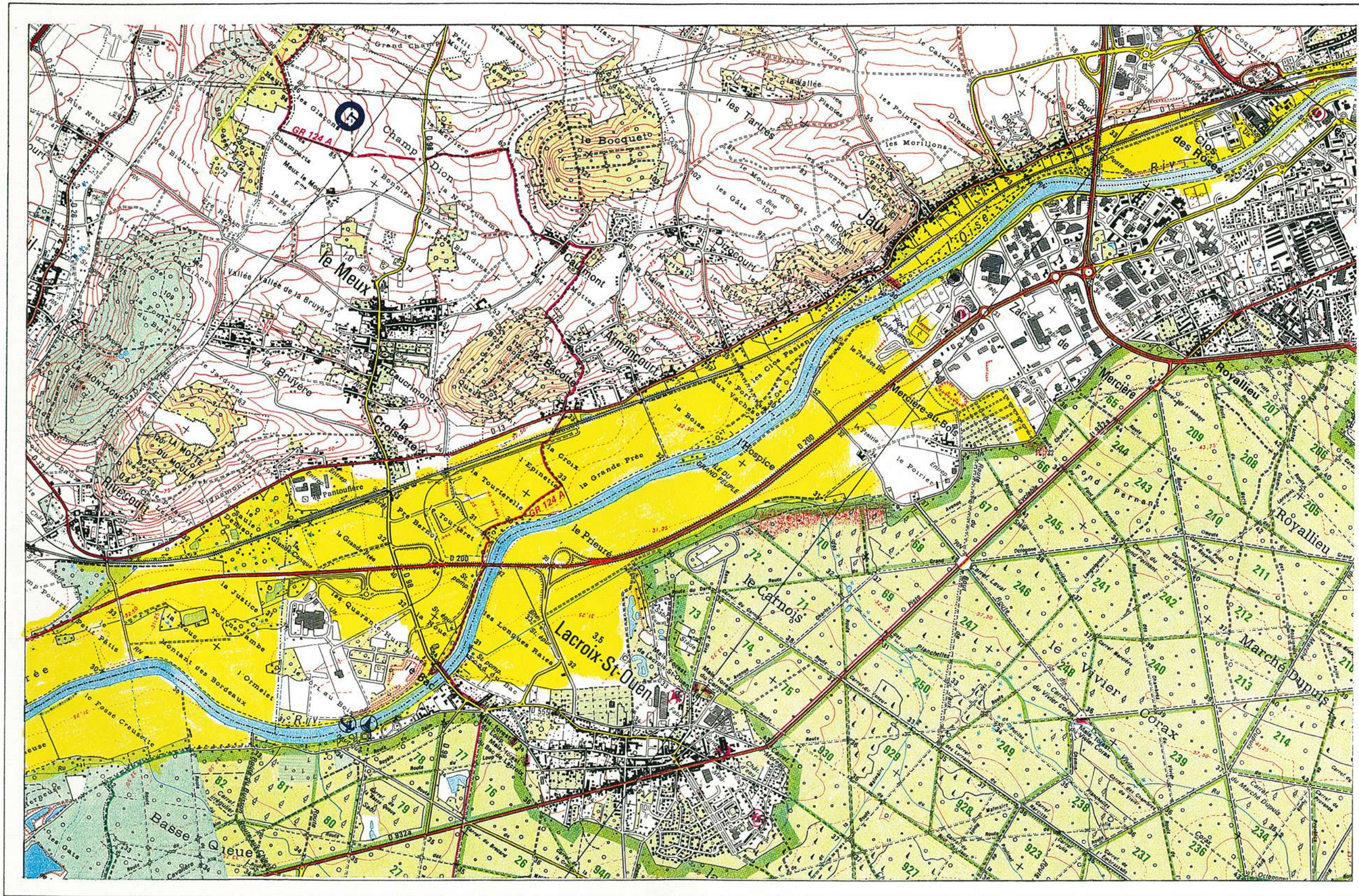
*Pont de
Riscoart*





le Bourge.



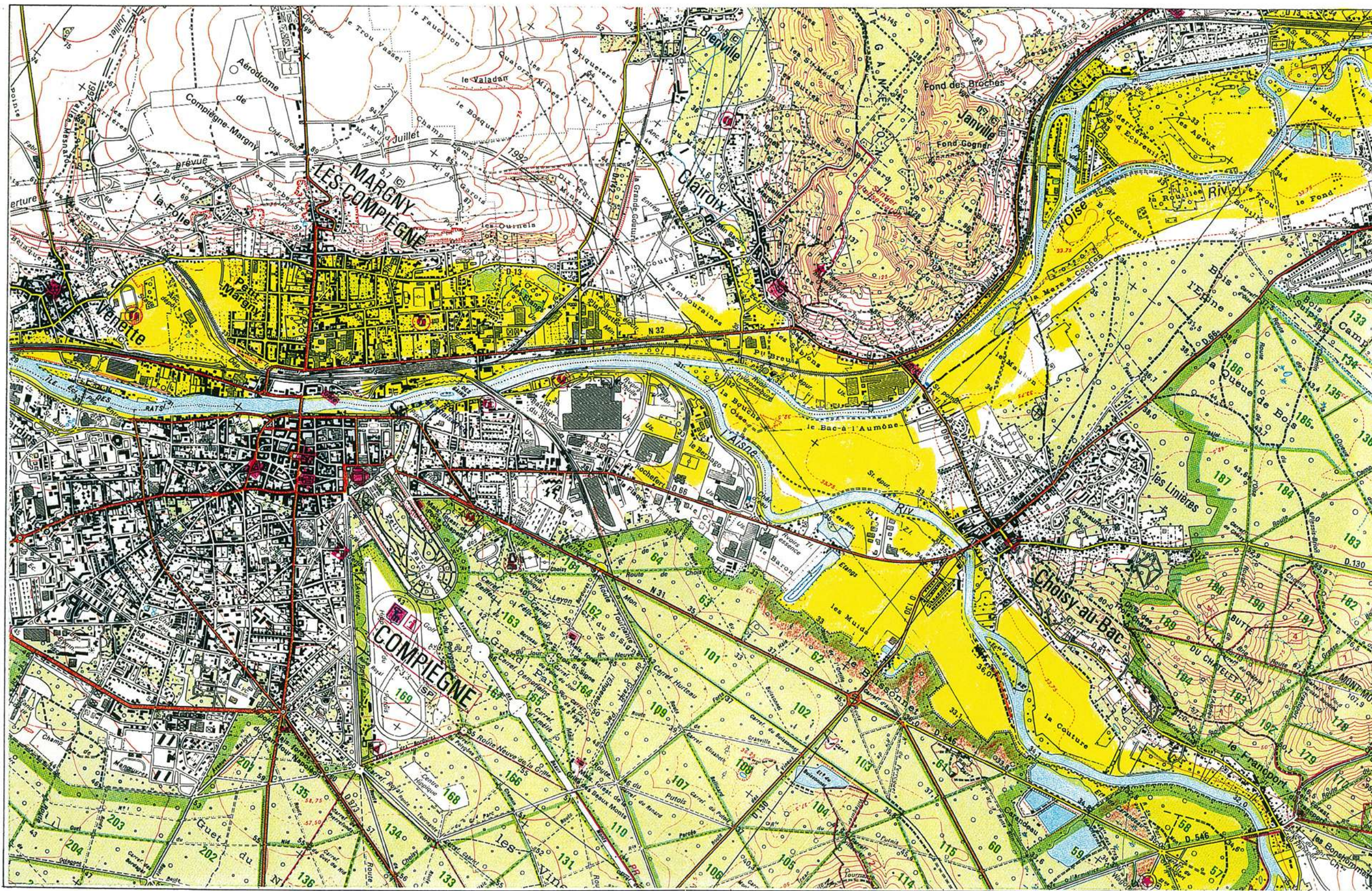
 <p>Zone inondée d'après photographies aériennes du 31.12.1993</p>	 <p>Zone incertaine: Nébulosité météorologique. Site boisé. Couverture photographique insuffisante etc...</p>
 <p>Limite de crue antérieure</p>	 <p>Route inondée en 1993 d'après les observations de la Direction Départementale de l'Équipement</p>





L'AUTOMNE



 Zone inondée d'après photographies aériennes du 31.12.1993	 Zone incertaine: Nébulosité météorologique. Site boisé. Couverture photographique insuffisante etc...
 Limite de crue antérieure	 Route inondée en 1993 d'après les observations de la Direction Départementale de l'Équipement

L'ARONDE

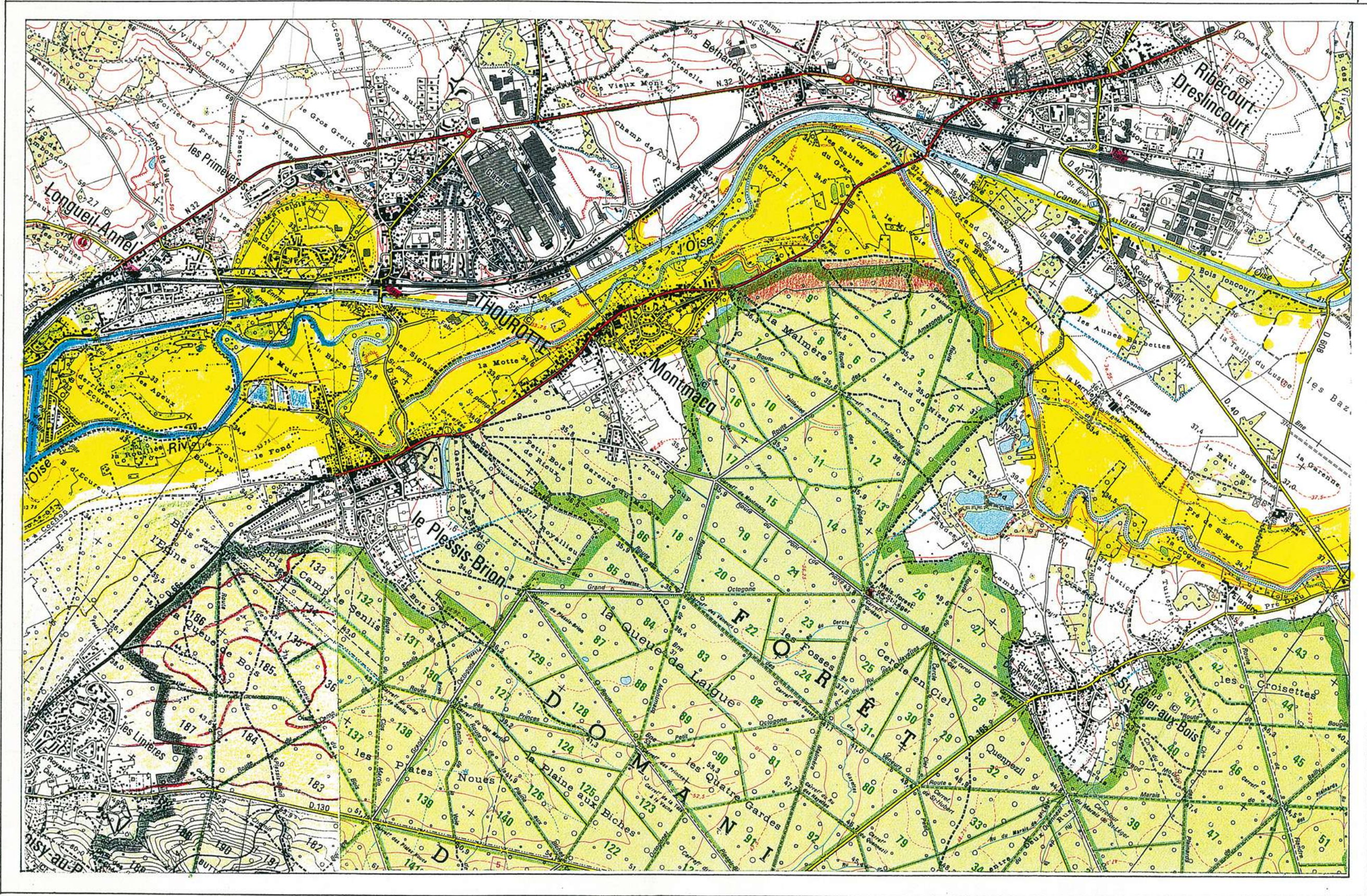




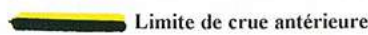

 Zone inondée d'après photographies aériennes du 31.12.1993	 Zone incertaine: Nébulosité météorologique. Site boisé. Couverture photographique insuffisante etc...
 Limite de crue antérieure	 Route inondée en 1993 d'après les observations de la Direction Départementale de l'Équipement

Confluence OISE-AISNE


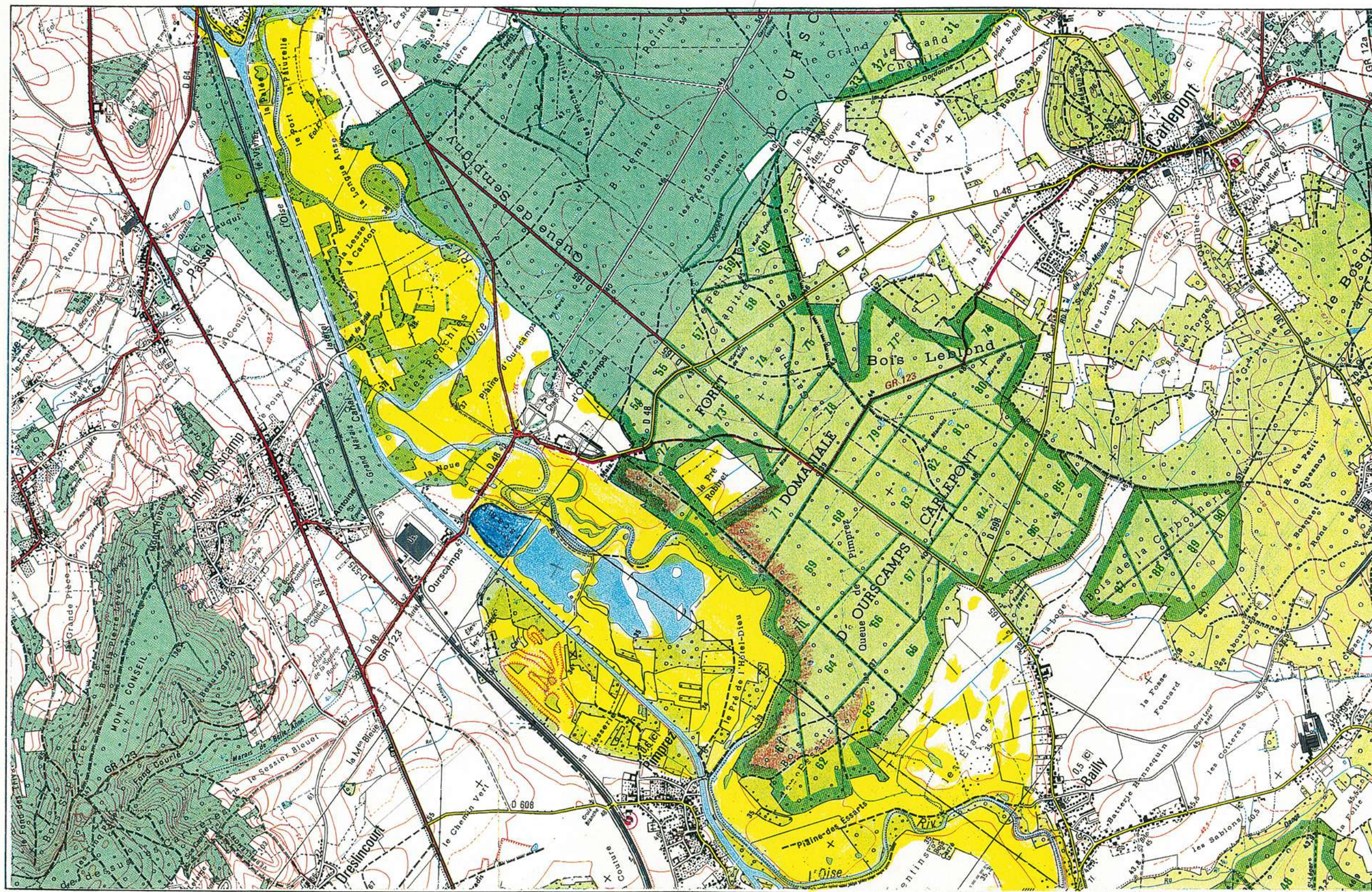
LE PLESSIS BRION
Le Fond

LE MATZ



	Zone inondée d'après photographies aériennes du 31.12.1993		Zone incertaine: Nébulosité météorologique. Site boisé. Couverture photographique insuffisante etc...
	Limite de crue antérieure		Route inondée en 1993 d'après les observations de la Direction Départementale de l'Équipement

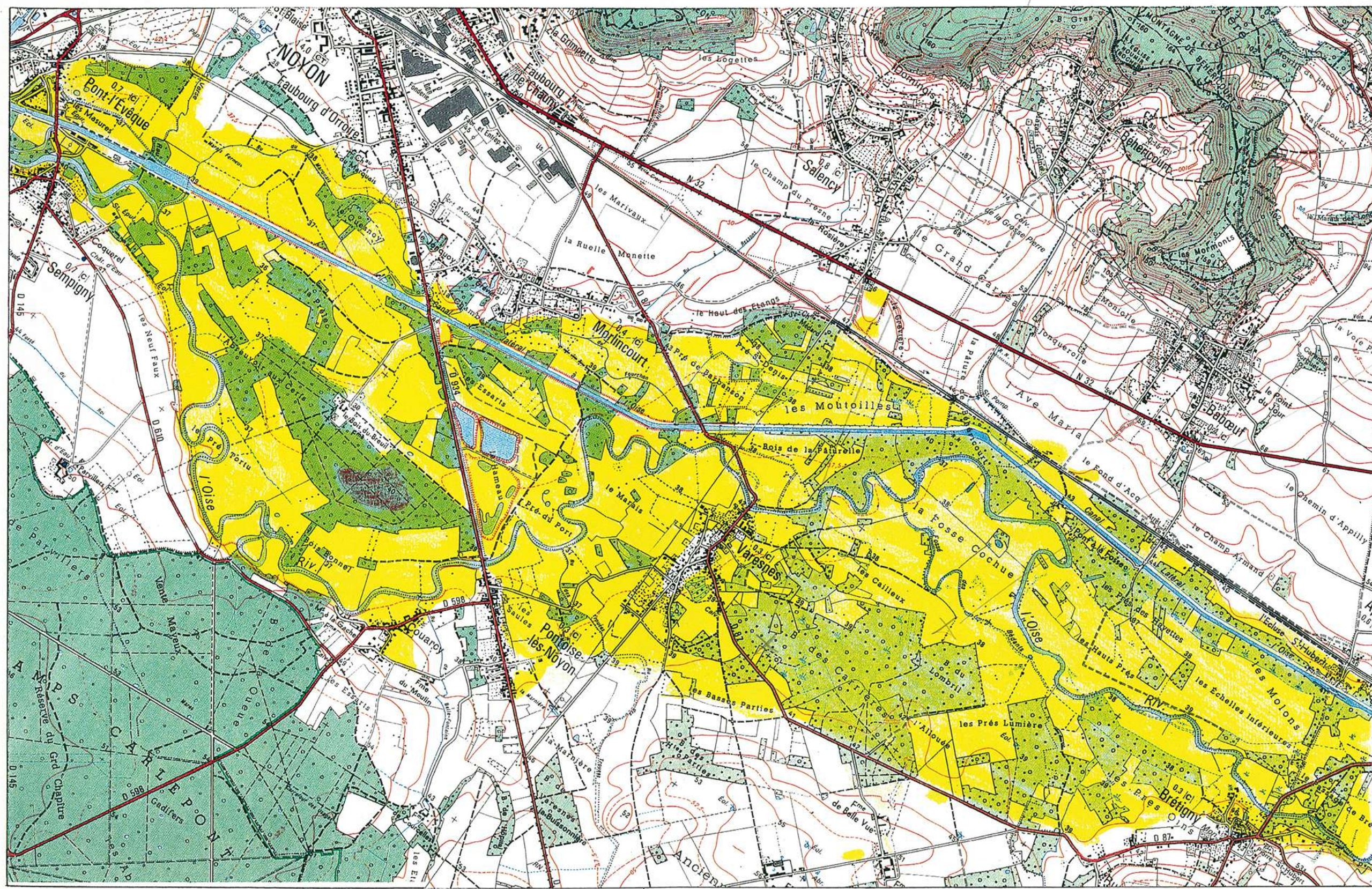
LA DIVETTE







LA VERSE

le Riv. St Pierre

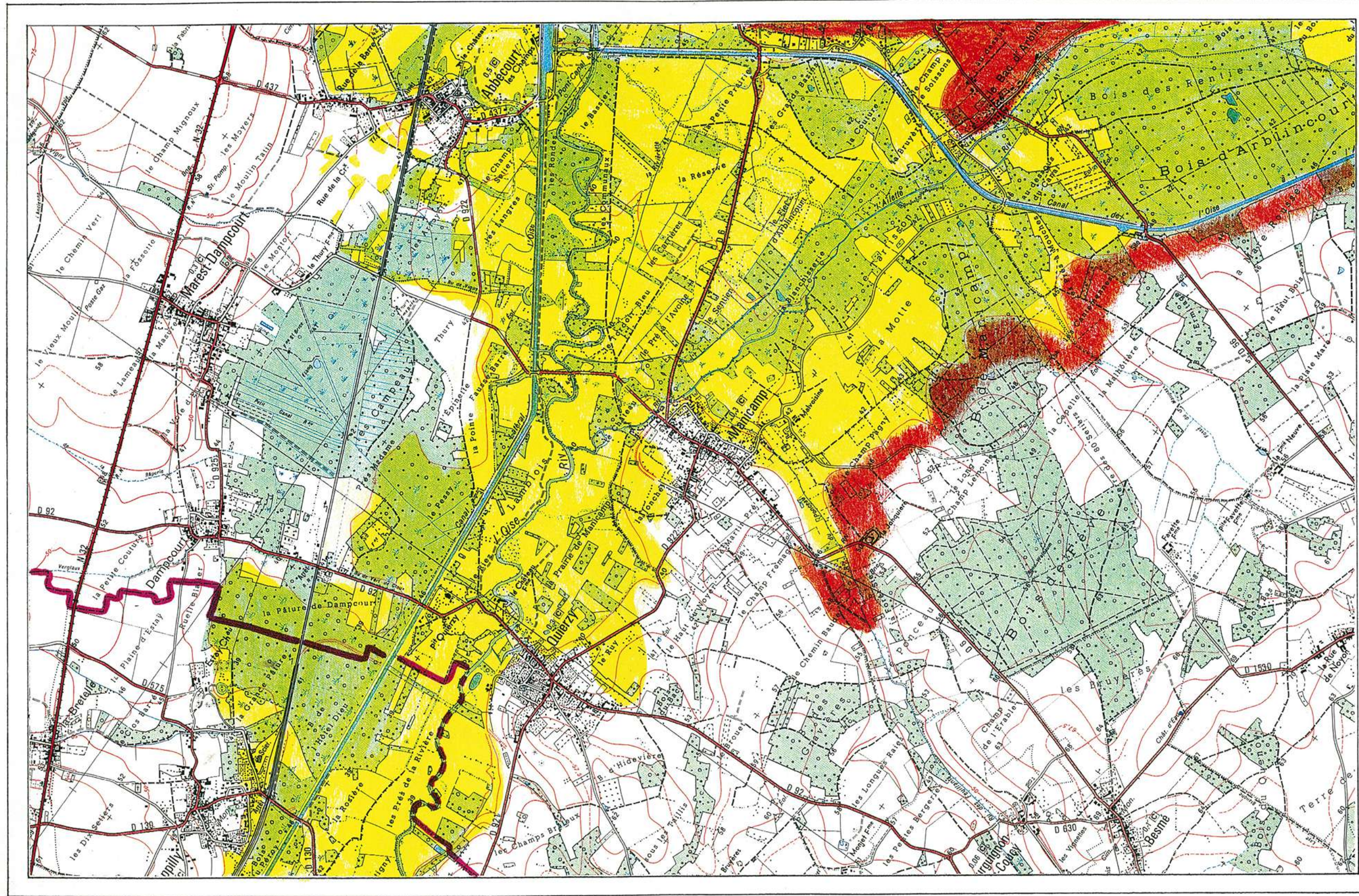
*VARESNES
la Rose Peulin*




 Zone inondée d'après photographies aériennes du 23.12.1993 du 31.12.1993	 Zone incertaine: Nébulosité météorologique. Site boisé. Couverture photographique insuffisante etc...
 Limite de crue antérieure	 Route inondée en 1993 d'après les observations de la Direction Départementale de l'Équipement


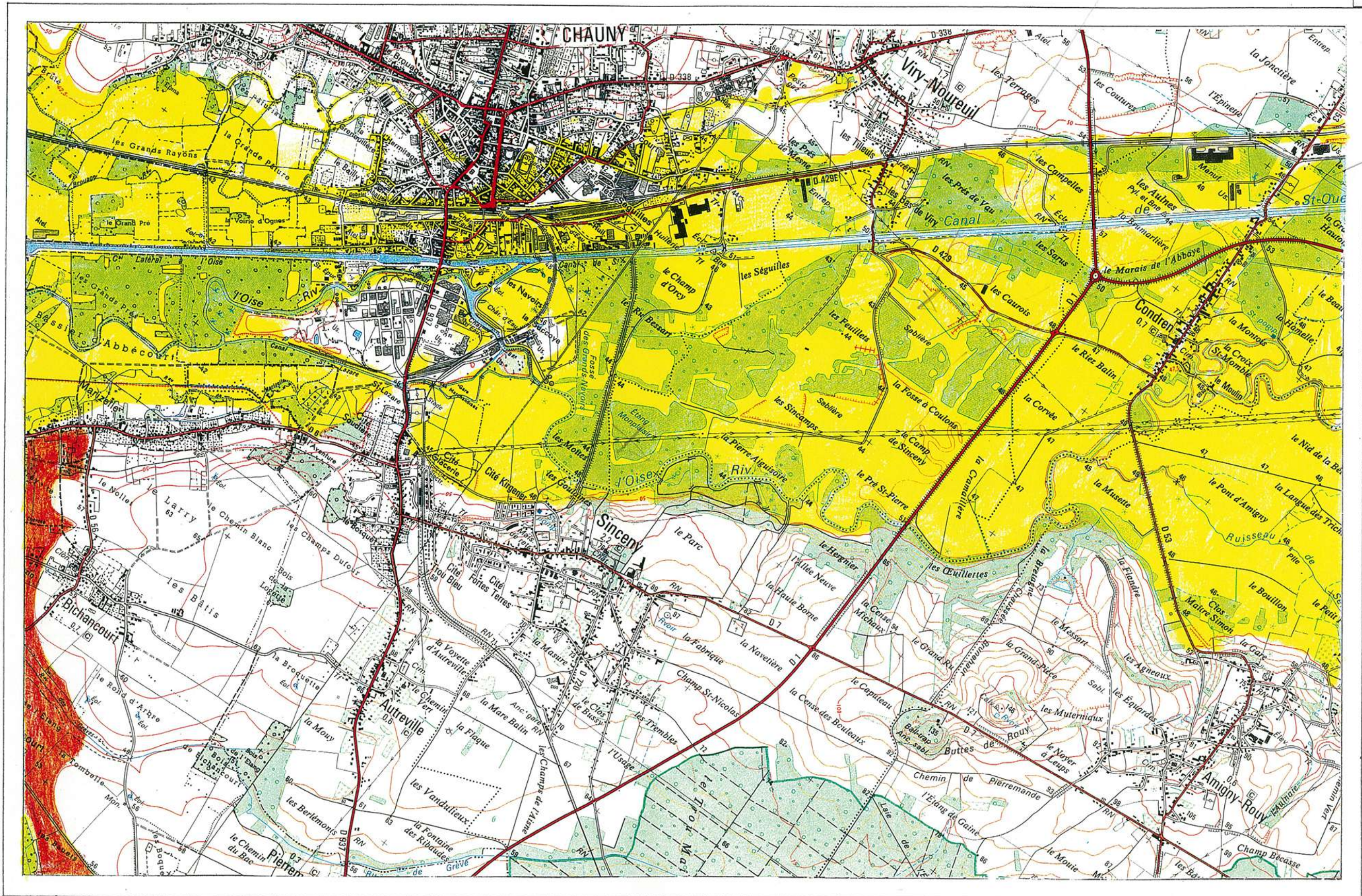
DEPARTEMENT DE L' AISNE

L' AILETTE


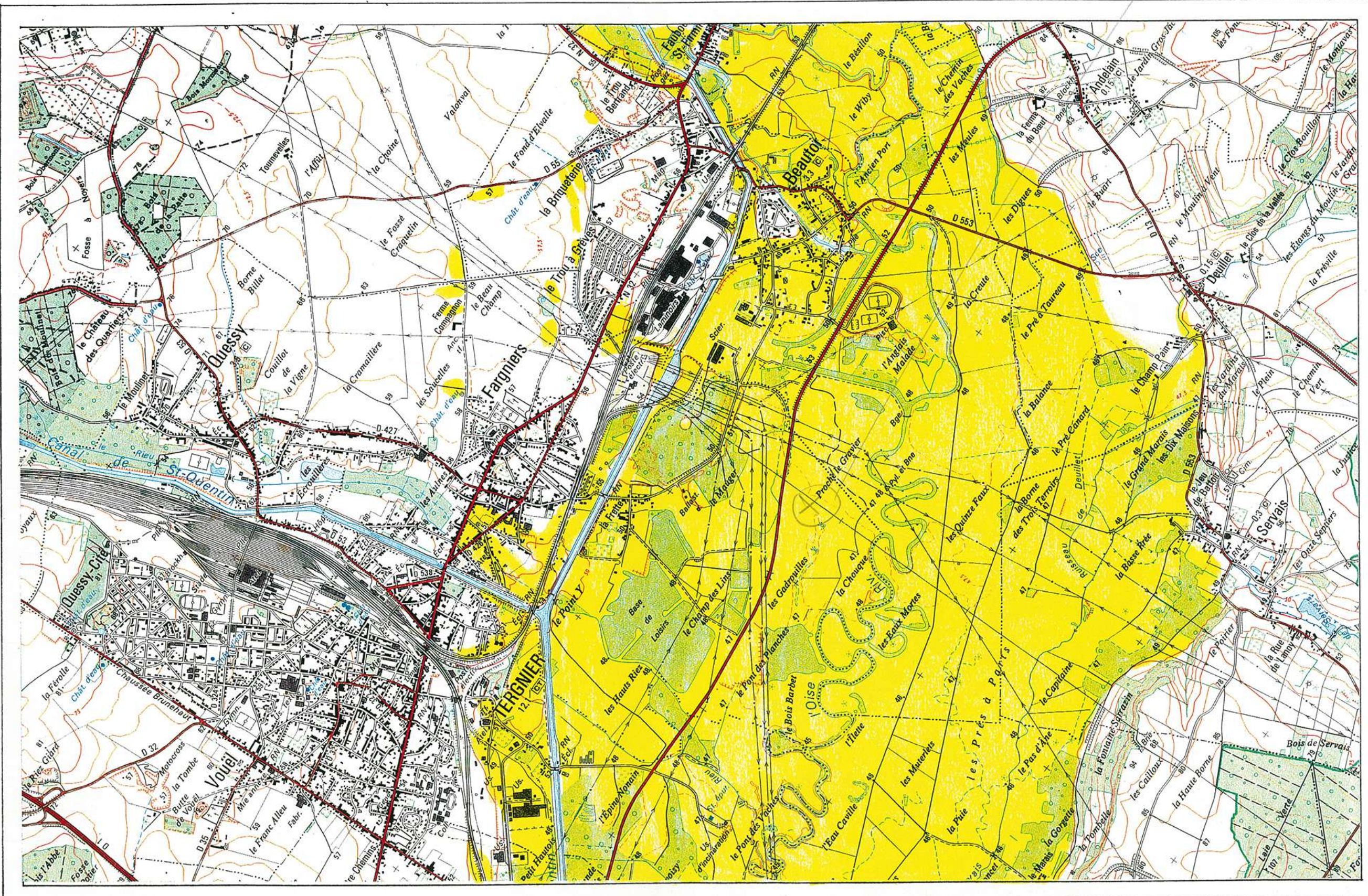


DEPARTEMENT DE L'OISE

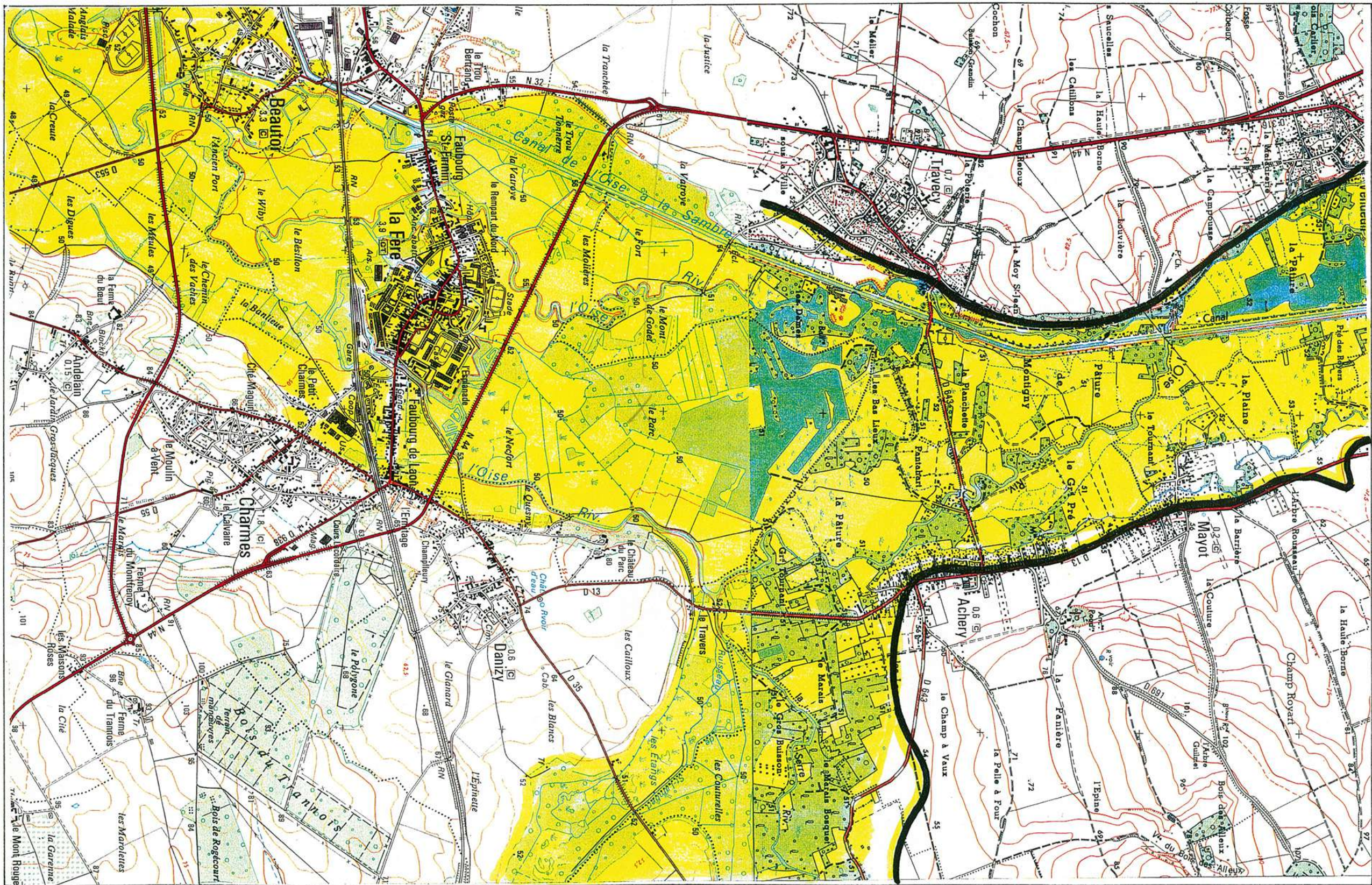





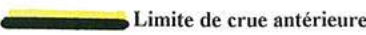


La FRETTE
sur FERNIER.



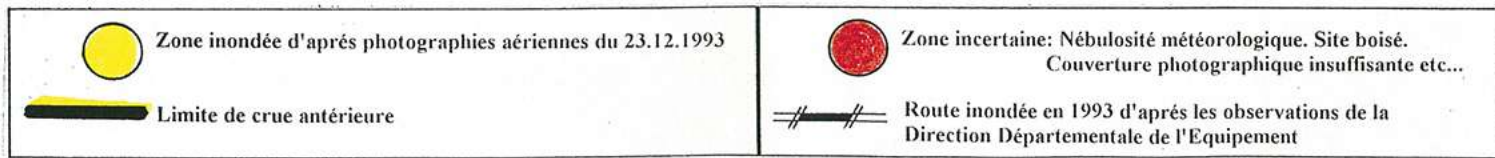
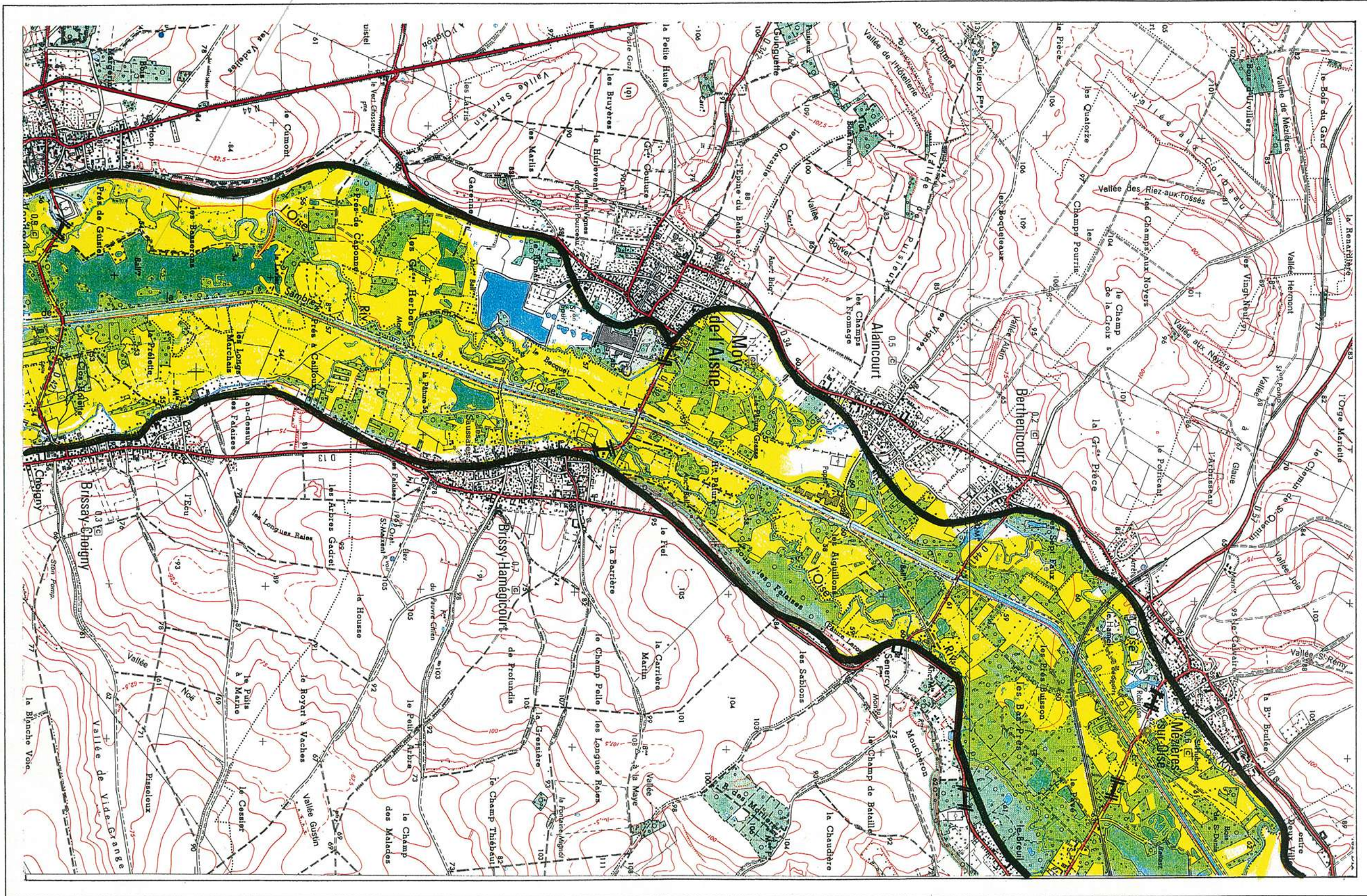
TRAVECY
la FORÊT

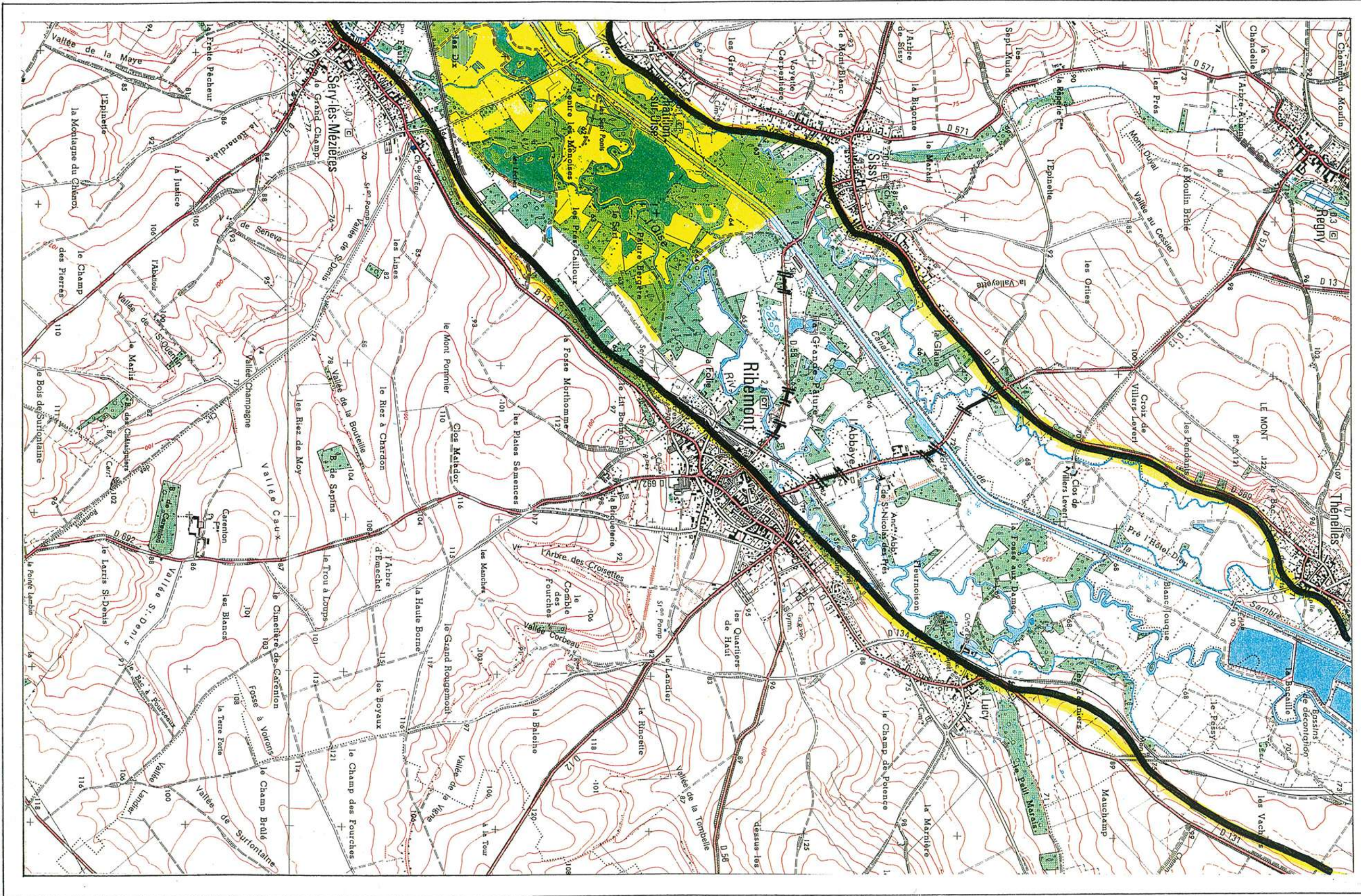






Confluence OISE- SERRE

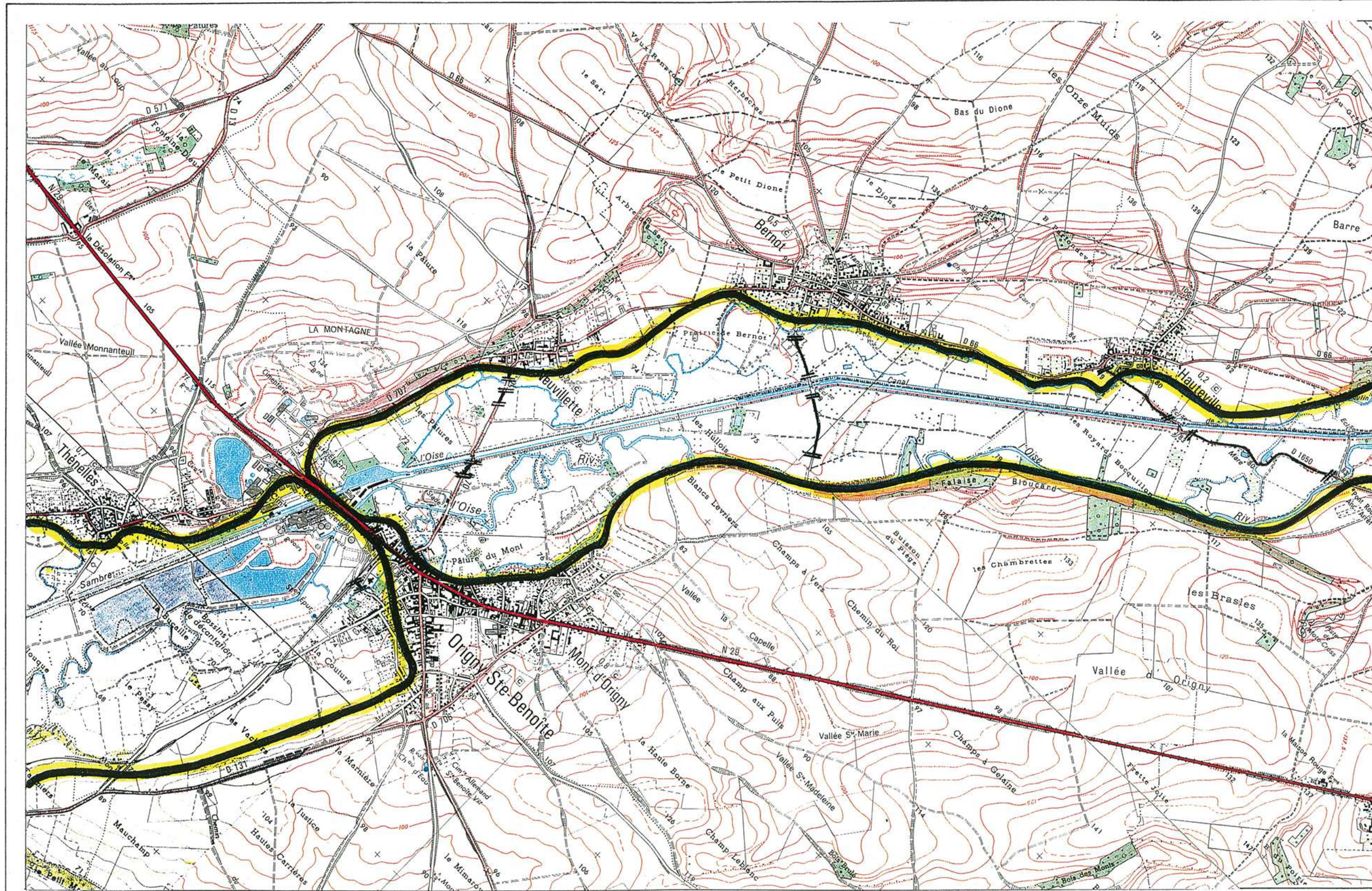
-  Zone inondée d'après photographies aériennes du 23.12.1993
-  Limite de crue antérieure
-  Zone incertaine: Nébulosité météorologique. Site boisé. Couverture photographique insuffisante etc...
-  Route inondée en 1993 d'après les observations de la Direction Départementale de l'Équipement

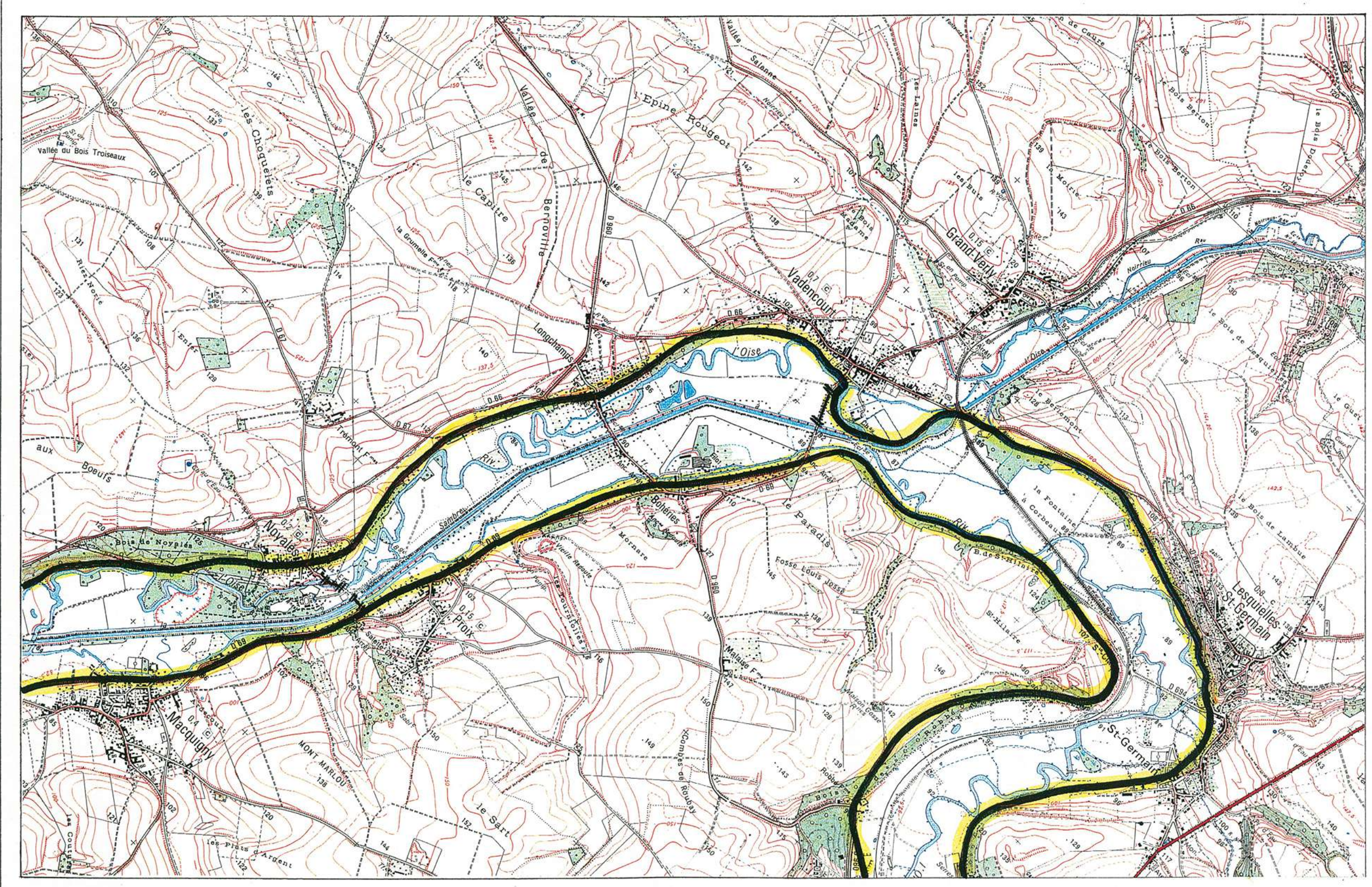
Vendredi



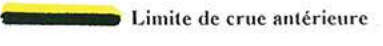



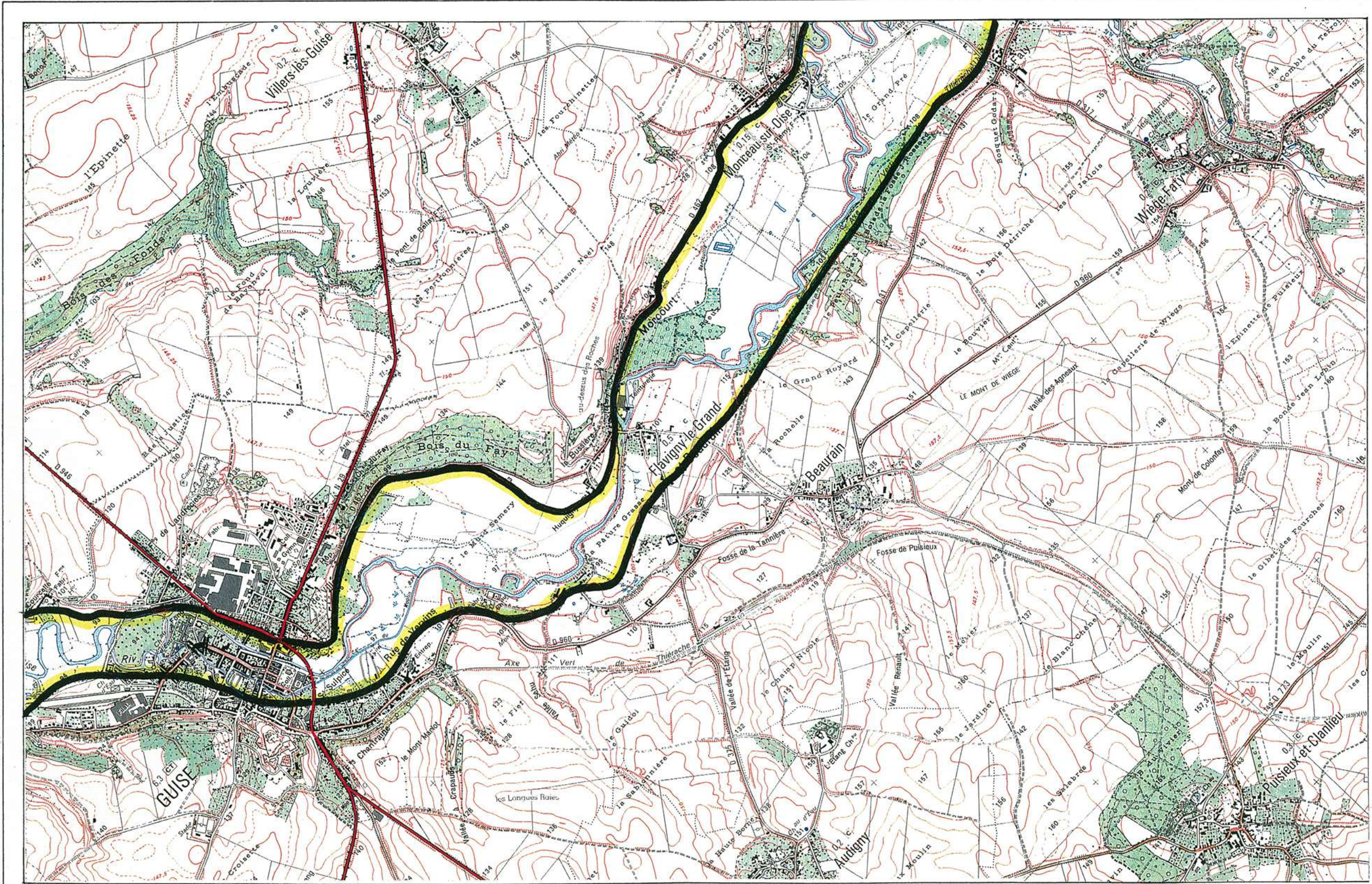


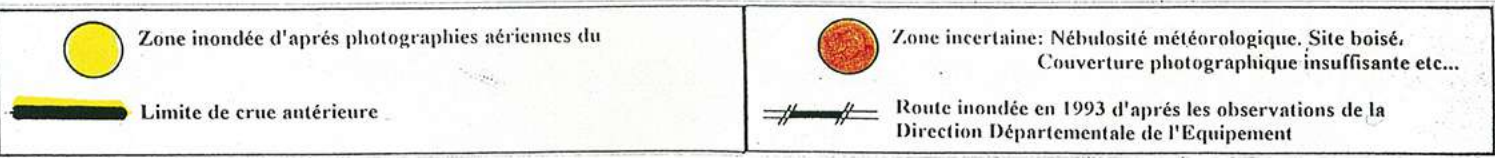
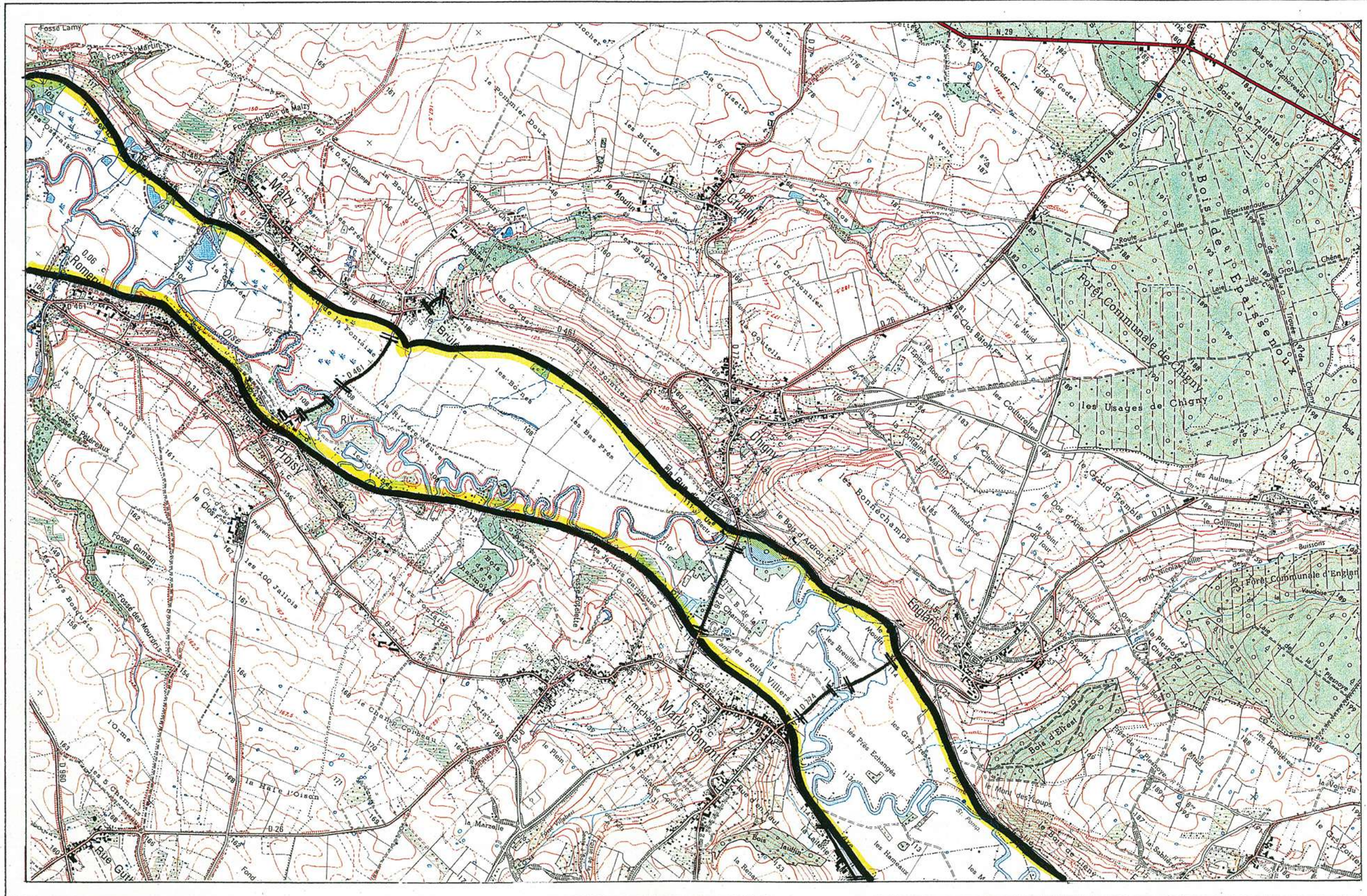
	Zone inondée d'après photographies aériennes du 23.12.1993		Zone incertaine: Nébulosité météorologique. Site boisé. Couverture photographique insuffisante etc...
	Limite de crue antérieure		Route inondée en 1993 d'après les observations de la Direction Départementale de l'Équipement

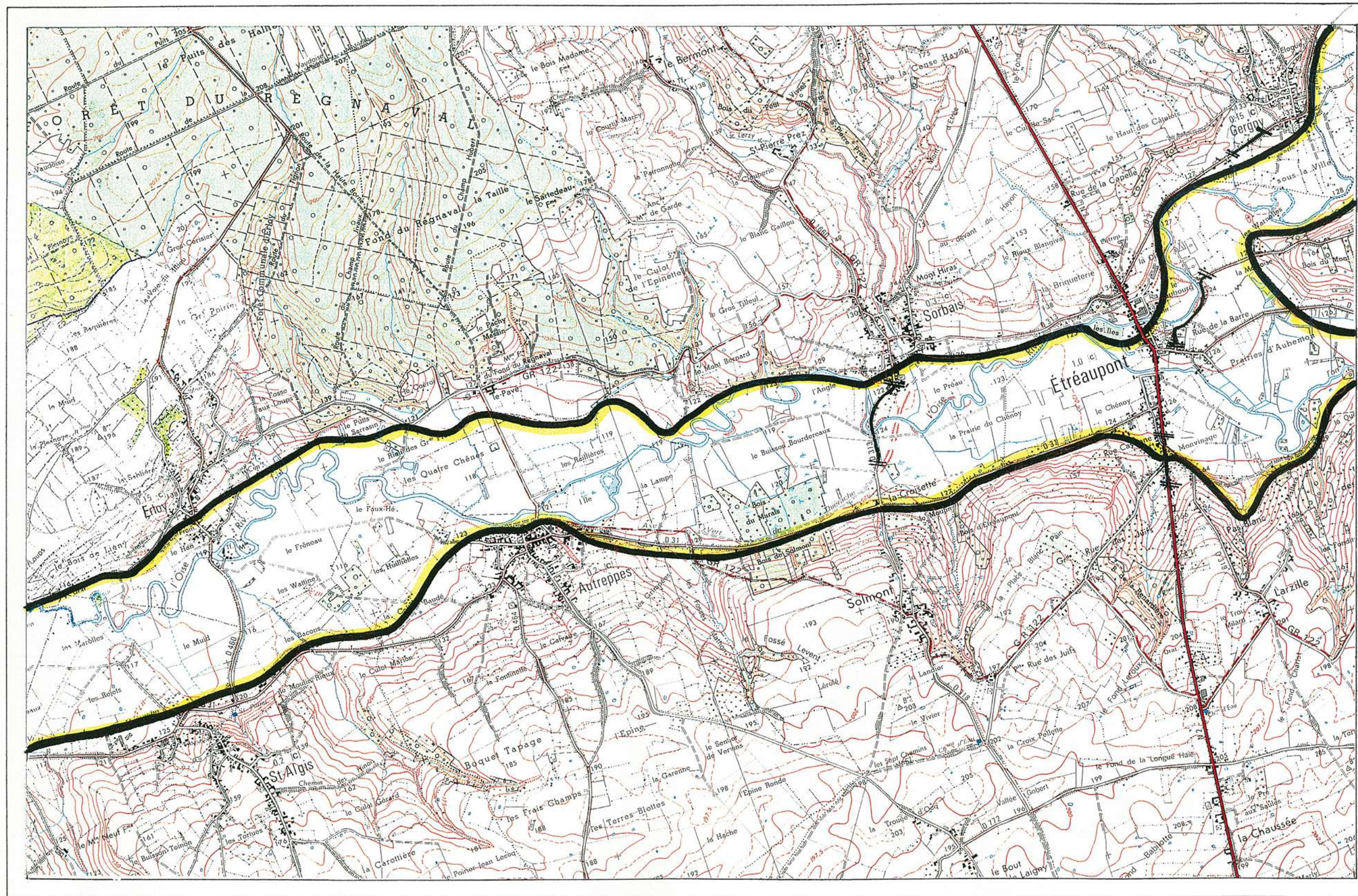






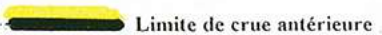

	Zone inondée d'après photographies aériennes du		Zone incertaine: Nébulosité météorologique. Site boisé. Couverture photographique insuffisante etc...
	Limite de crue antérieure		Route inondée en 1993 d'après les observations de la Direction Départementale de l'Équipement



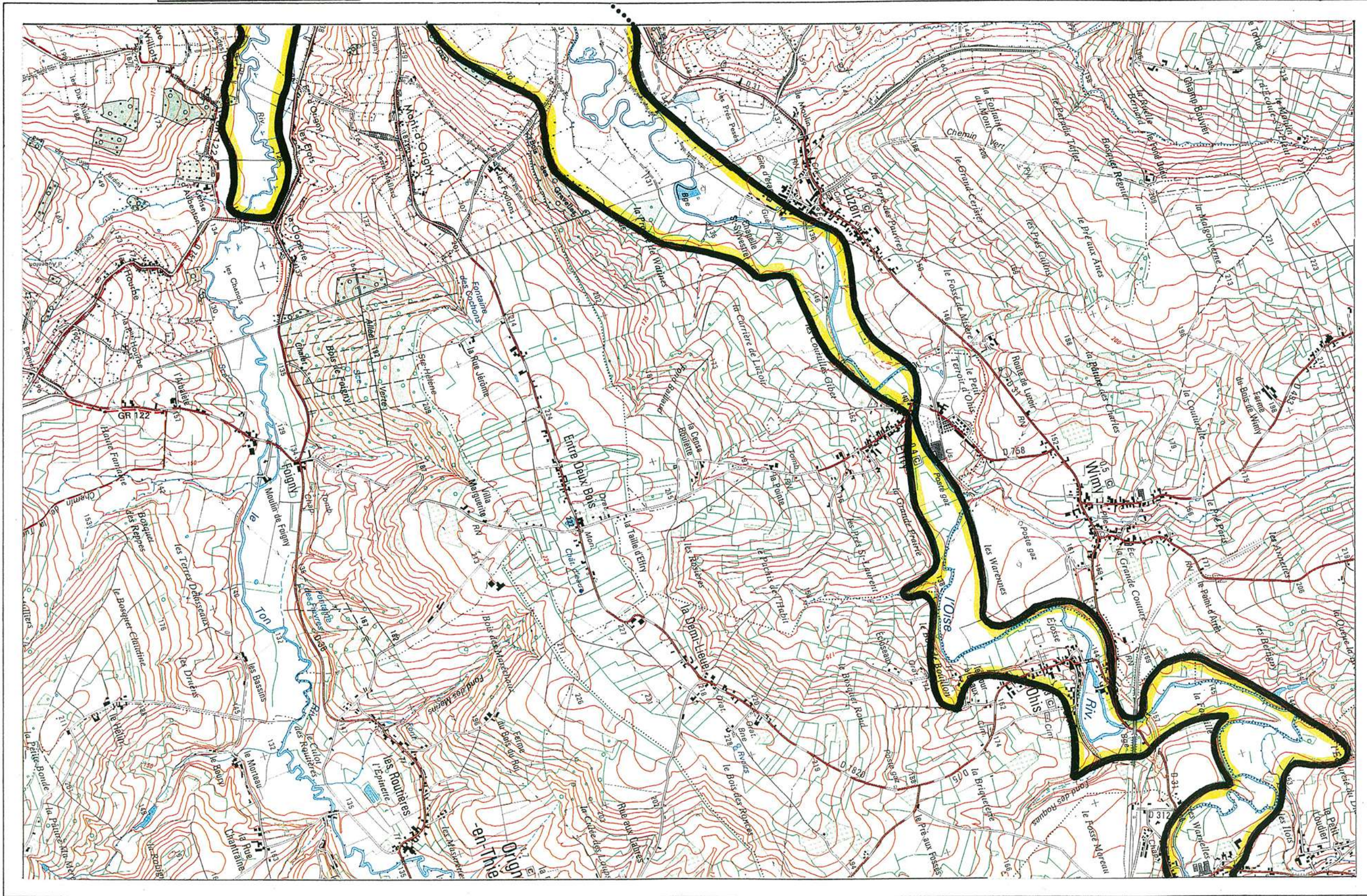








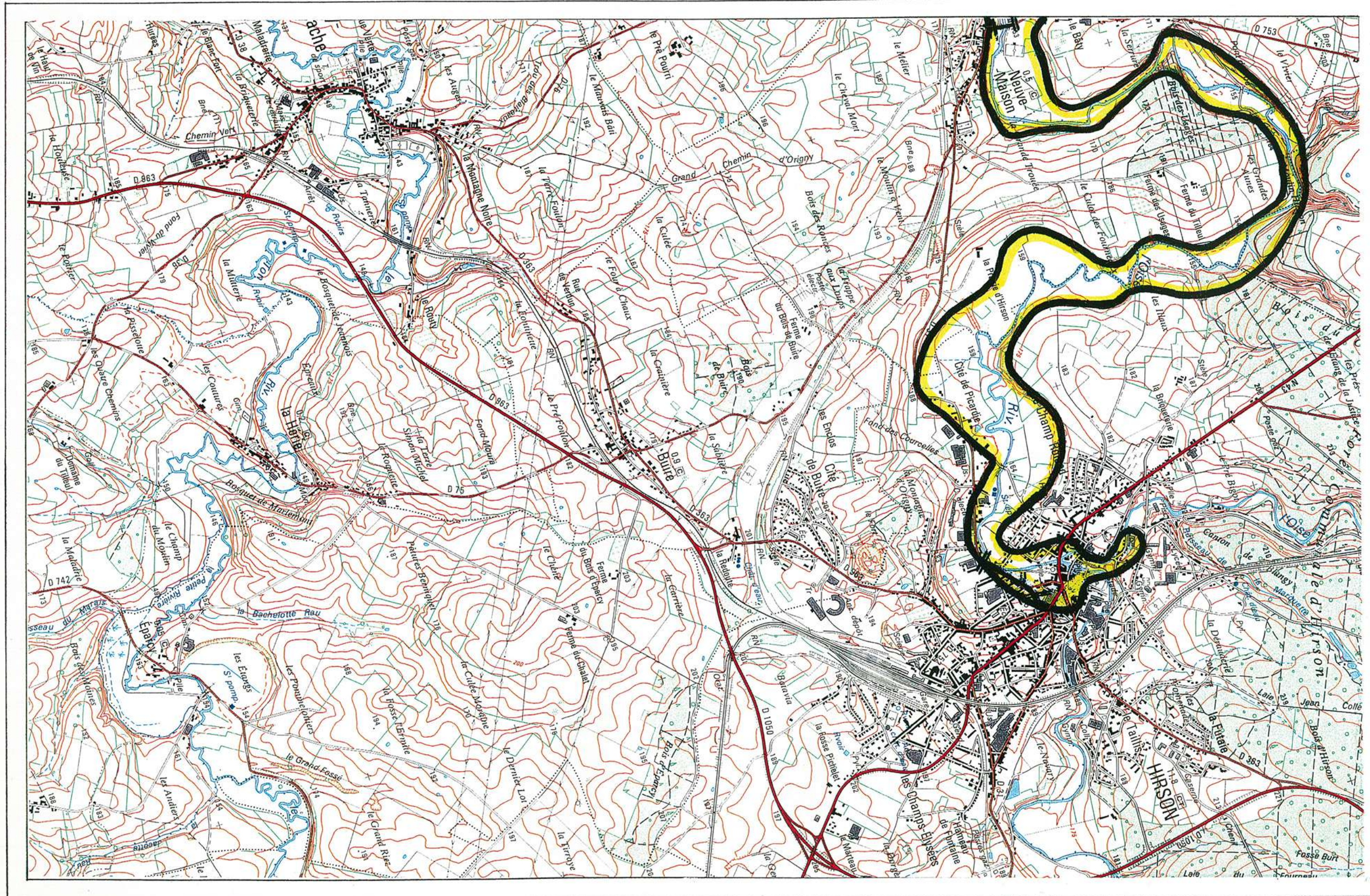
LE TON

 Zone inondée d'après photographies aériennes du	 Zone incertaine: Nébulosité météorologique, Site boisé, Couverture photographique insuffisante etc...
 Limite de crue antérieure	 Route inondée en 1993 d'après les observations de la Direction Départementale de l'Équipement

LE TON








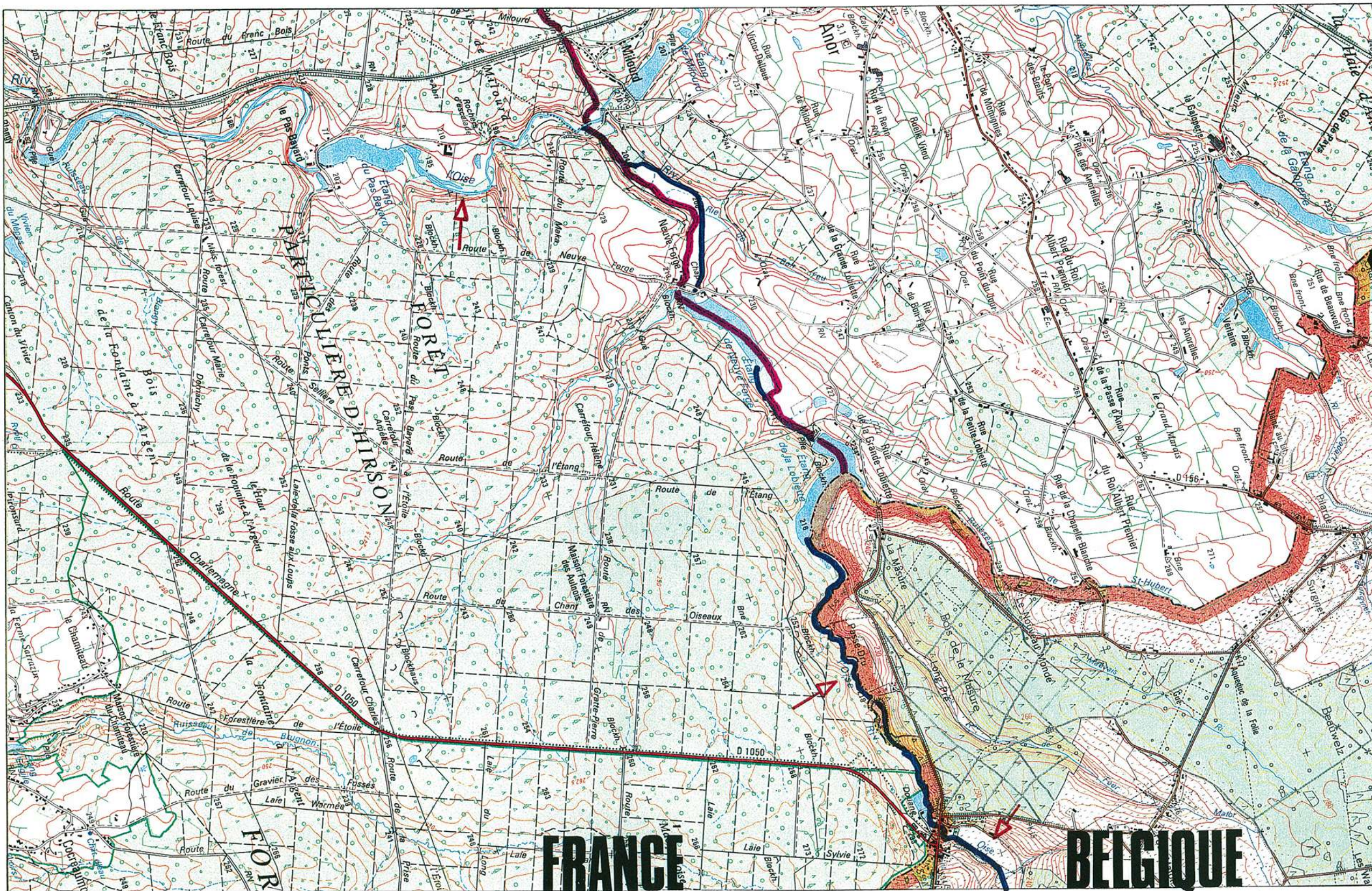
	Zone inondée d'après photographies aériennes du		Zone incertaine: Nébulosité météorologique. Site boisé. Couverture photographique insuffisante etc...
	Limite de crue antérieure		Route inondée en 1993 d'après les observations de la Direction Départementale de l'Équipement

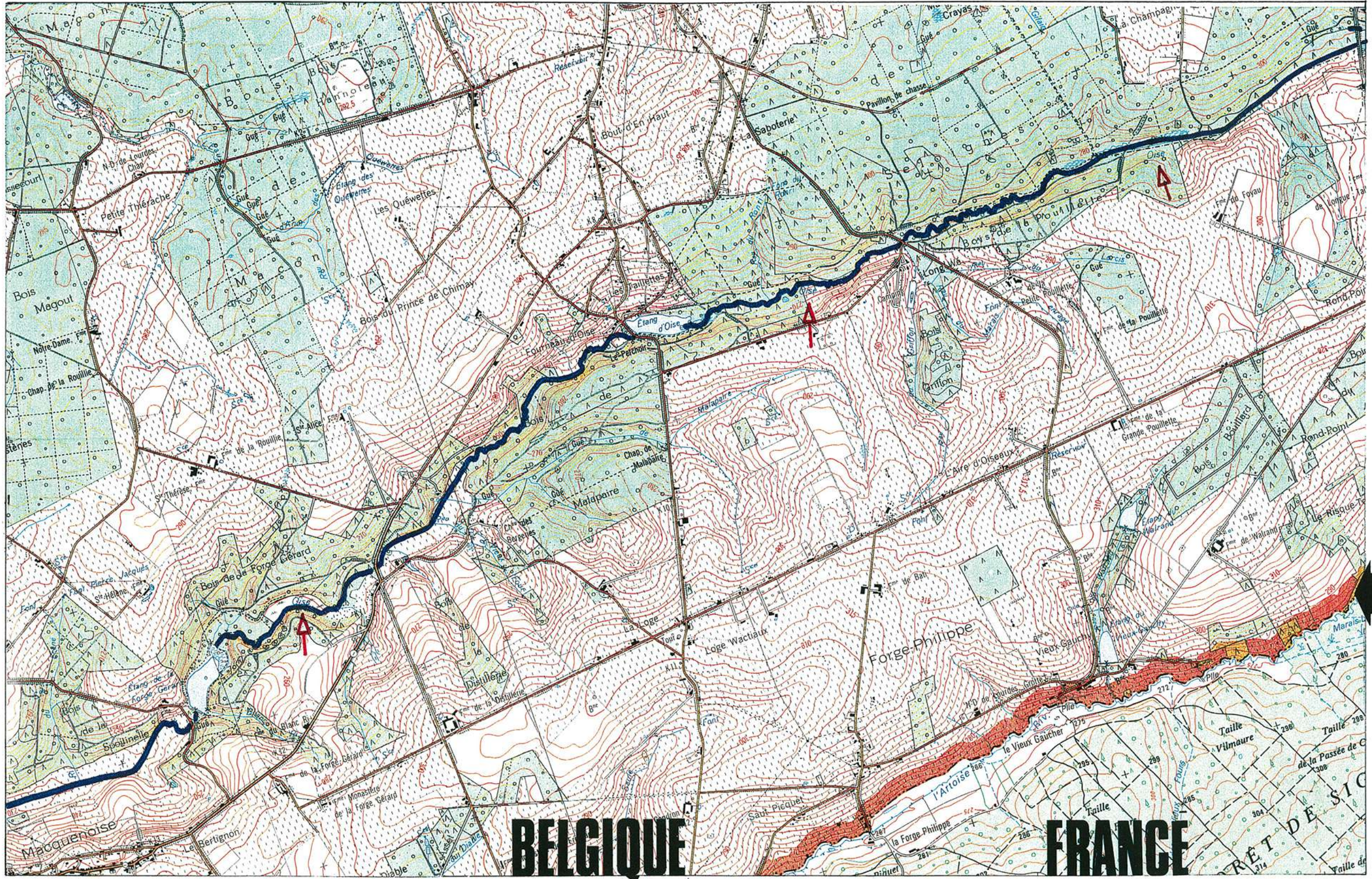


LE TON





LE GLAND

 Zone inondée d'après photographies aériennes du	 Zone incertaine: Nébulosité météorologique. Site boisé. Couverture photographique insuffisante etc...
 Limite de crue antérieure	 Route inondée en 1993 d'après les observations de la Direction Départementale de l'Équipement





FRONTIERE FRANCO-BELGE





 <p>Zone inondée d'après photographies aériennes du</p>	 <p>Zone incertaine: Nébulosité météorologique. Site boisé. Couverture photographique insuffisante etc...</p>
 <p>Limite de crue antérieure</p>	 <p>Route inondée en 1993 d'après les observations de la Direction Départementale de l'Équipement</p>

DEPARTEMENT DES ARDENNES

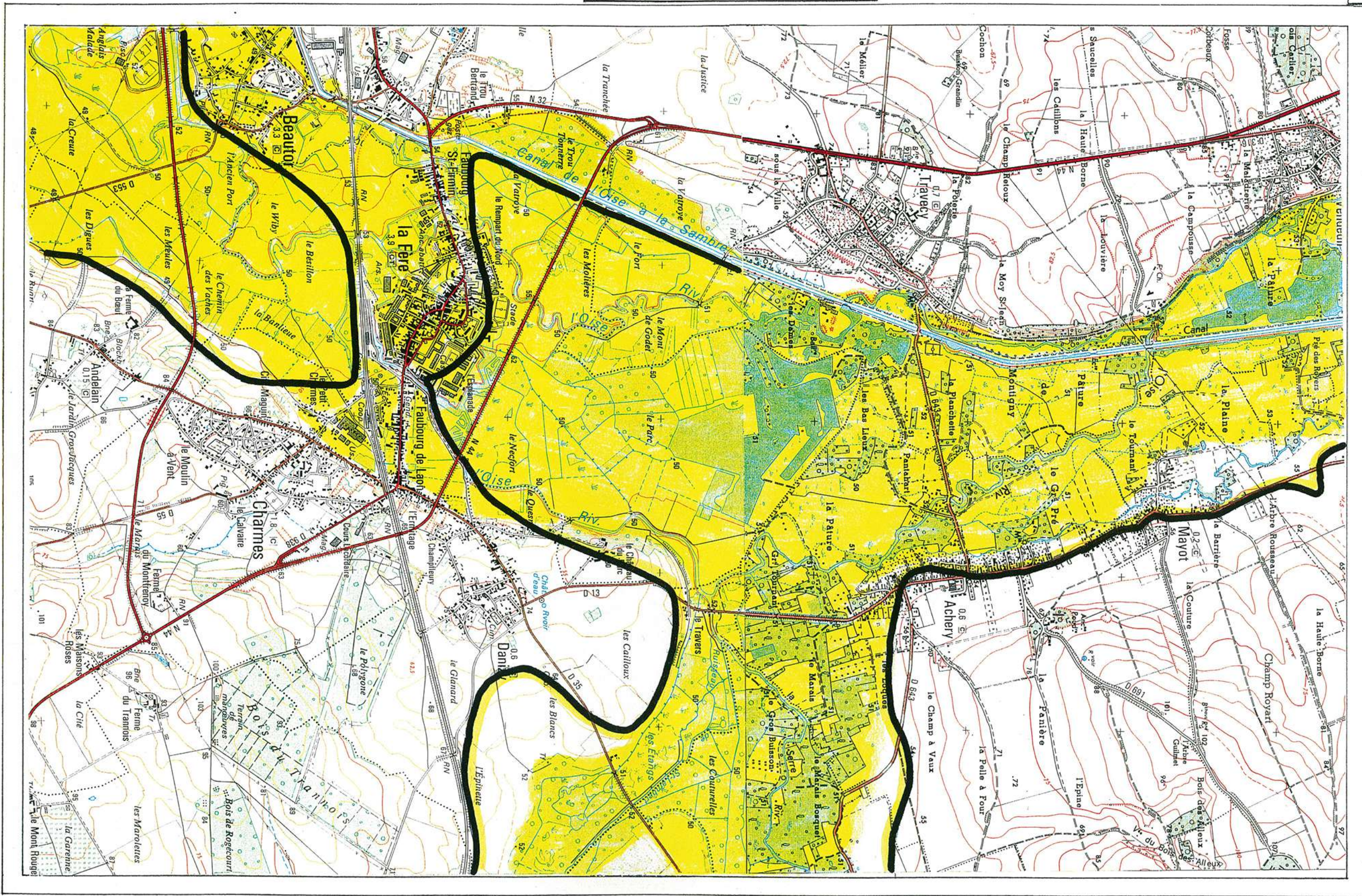


BELGIQUE **FRANCE**

FRONTIERE FRANCO-BELGE


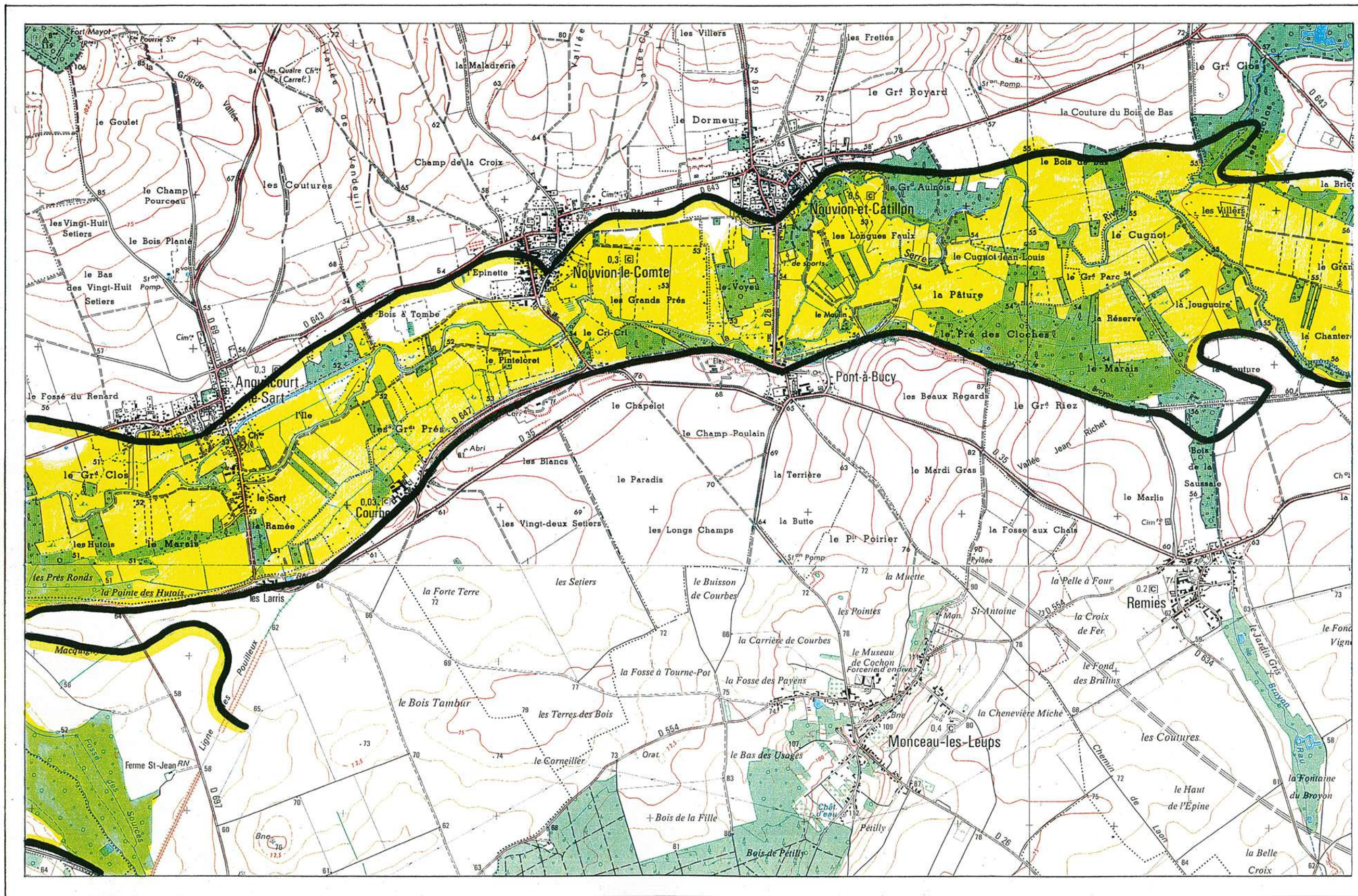
 <p>Zone inondée d'après photographies aériennes du</p>	 <p>Zone incertaine: Nébulosité météorologique. Site boisé. Couverture photographique insuffisante etc...</p>
 <p>Limite de crue antérieure</p>	 <p>Route inondée en 1993 d'après les observations de la Direction Départementale de l'Équipement</p>

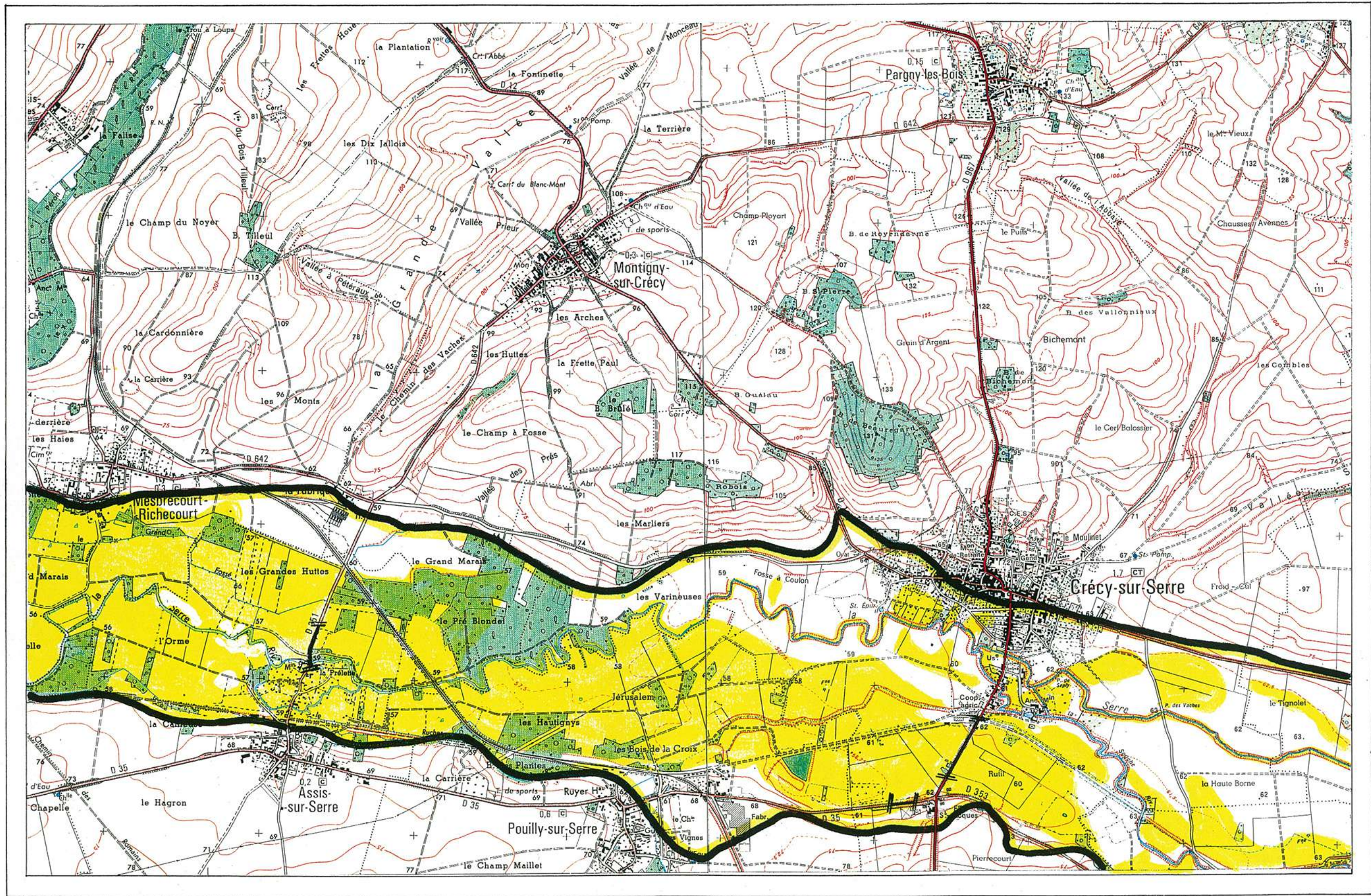
DEPARTEMENT DE L' AISNE








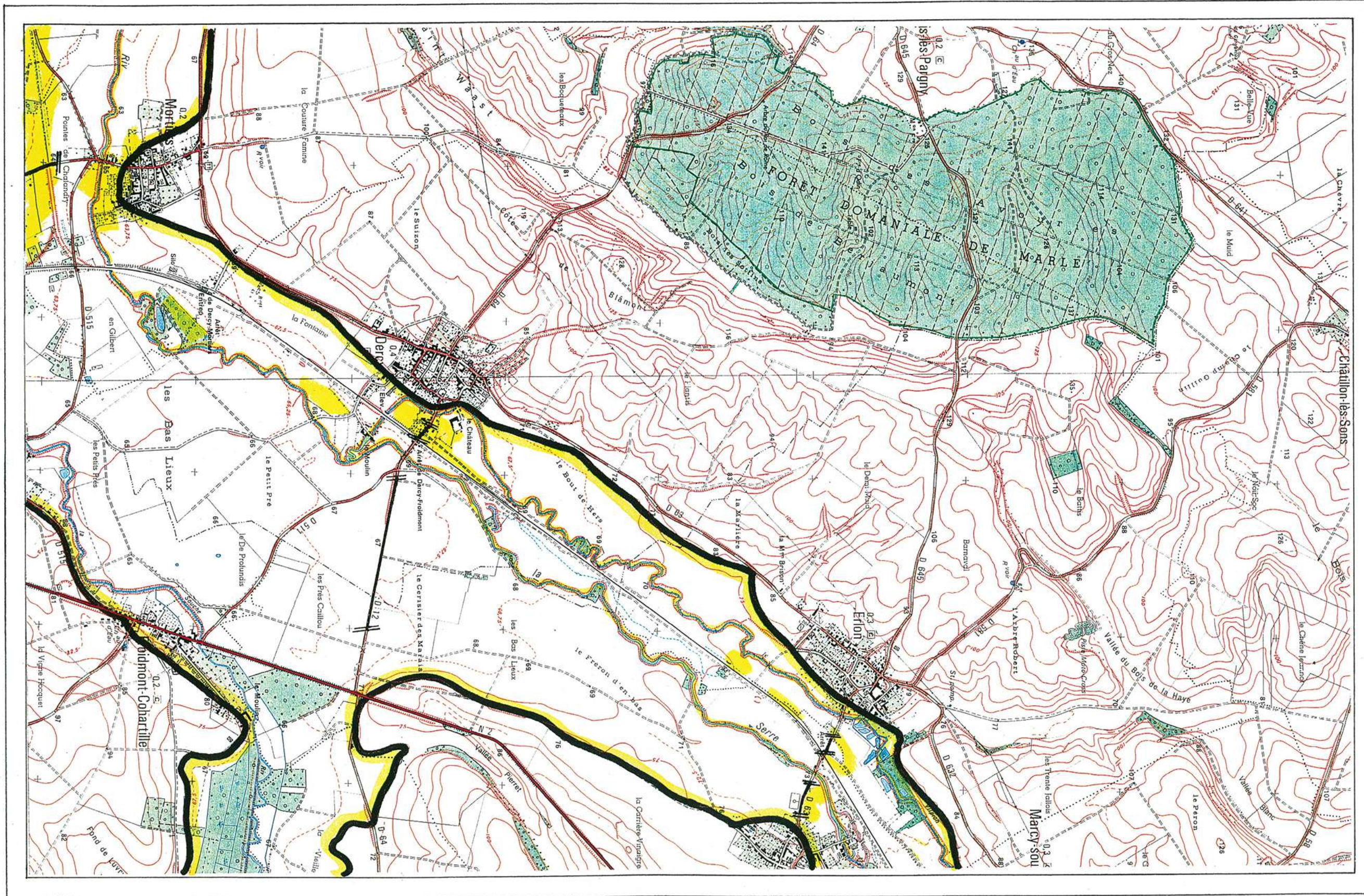
Confluence OISE- SERRE


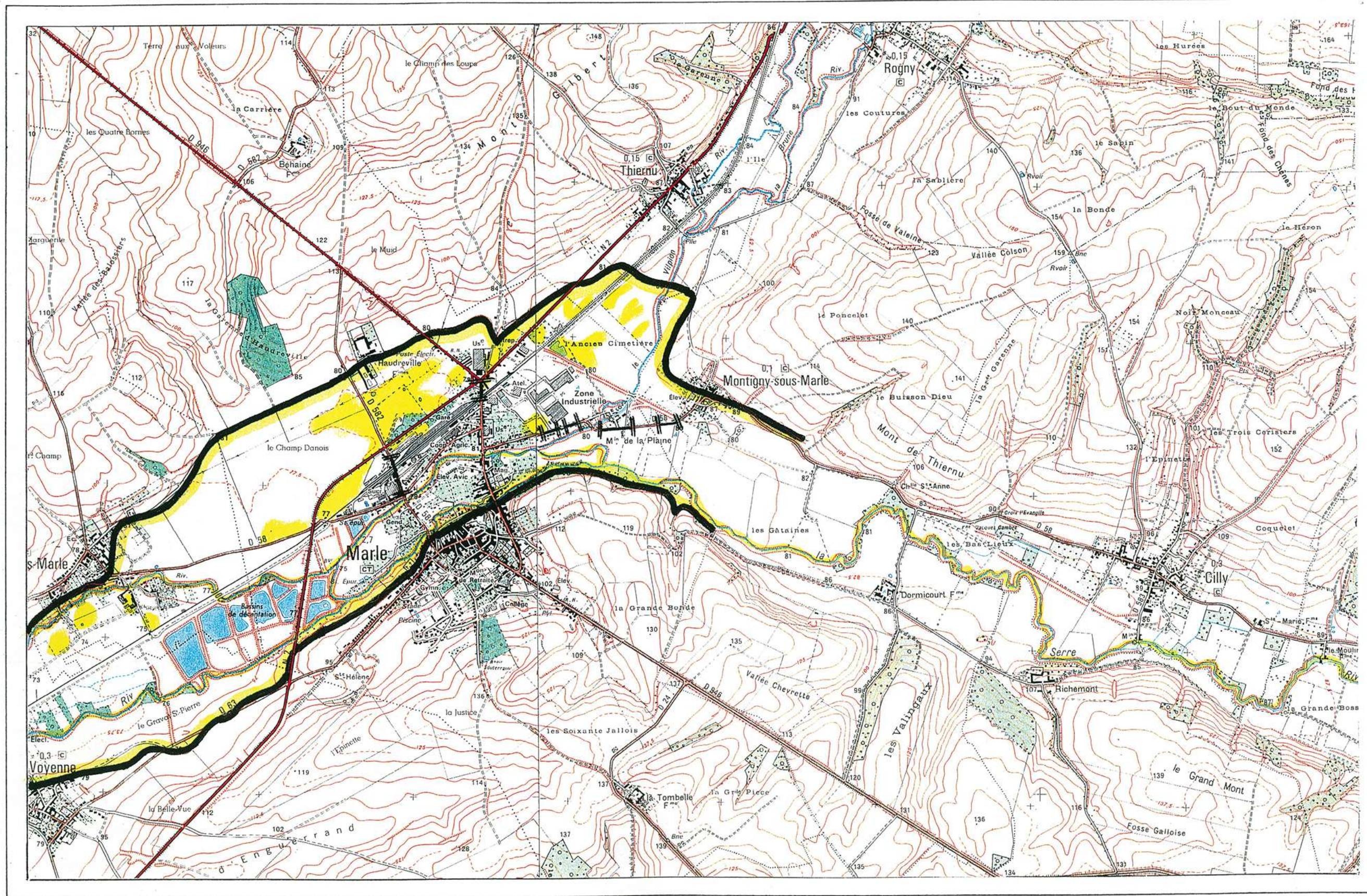
- Zone inondée d'après photographies aériennes du 23.12.1993
 - Limite de crue antérieure
- Zone incertaine: Nébulosité météorologique. Site boisé. Couverture photographique insuffisante etc...
 - Route inondée en 1993 d'après les observations de la Direction Départementale de l'Équipement

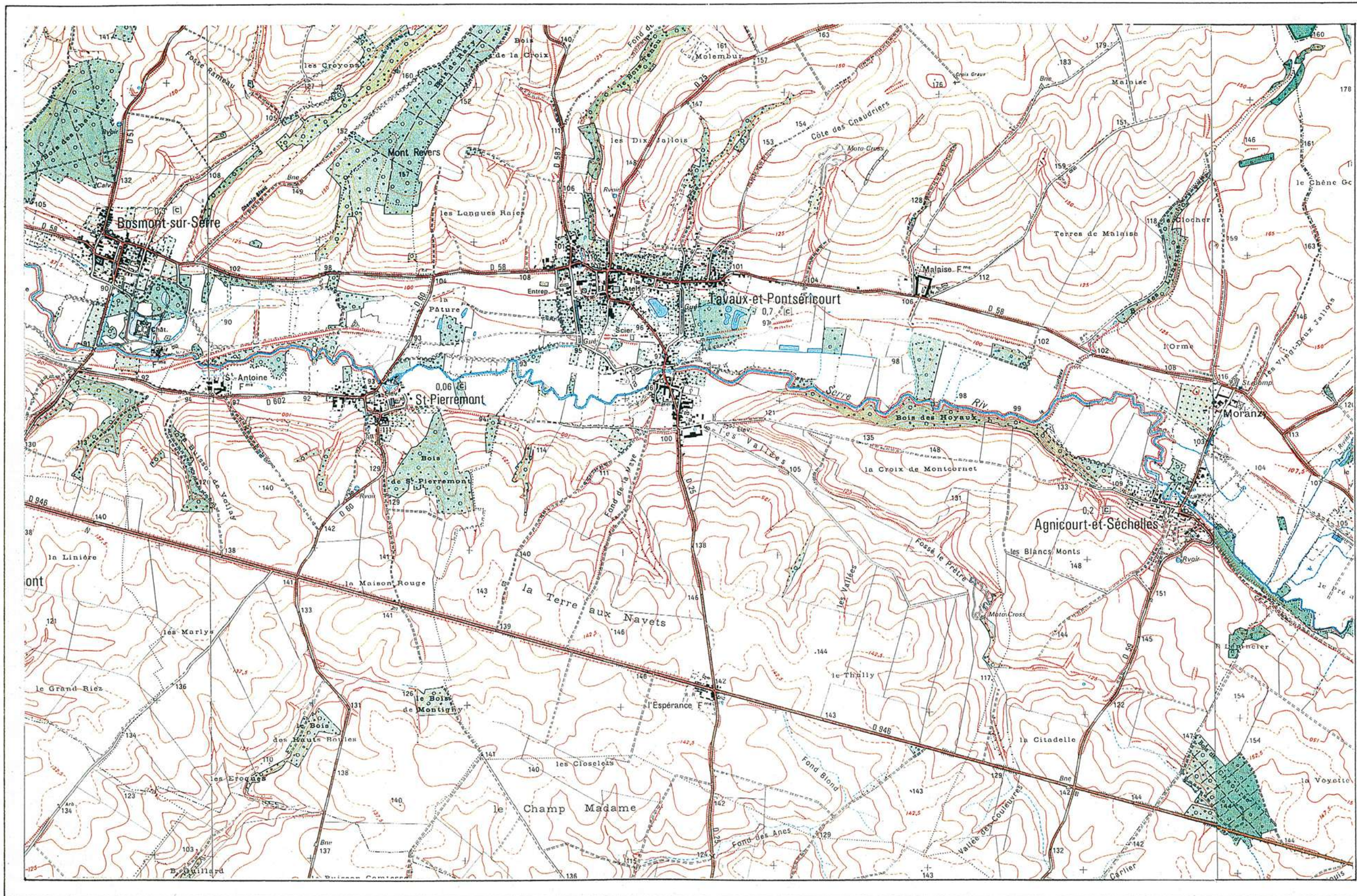


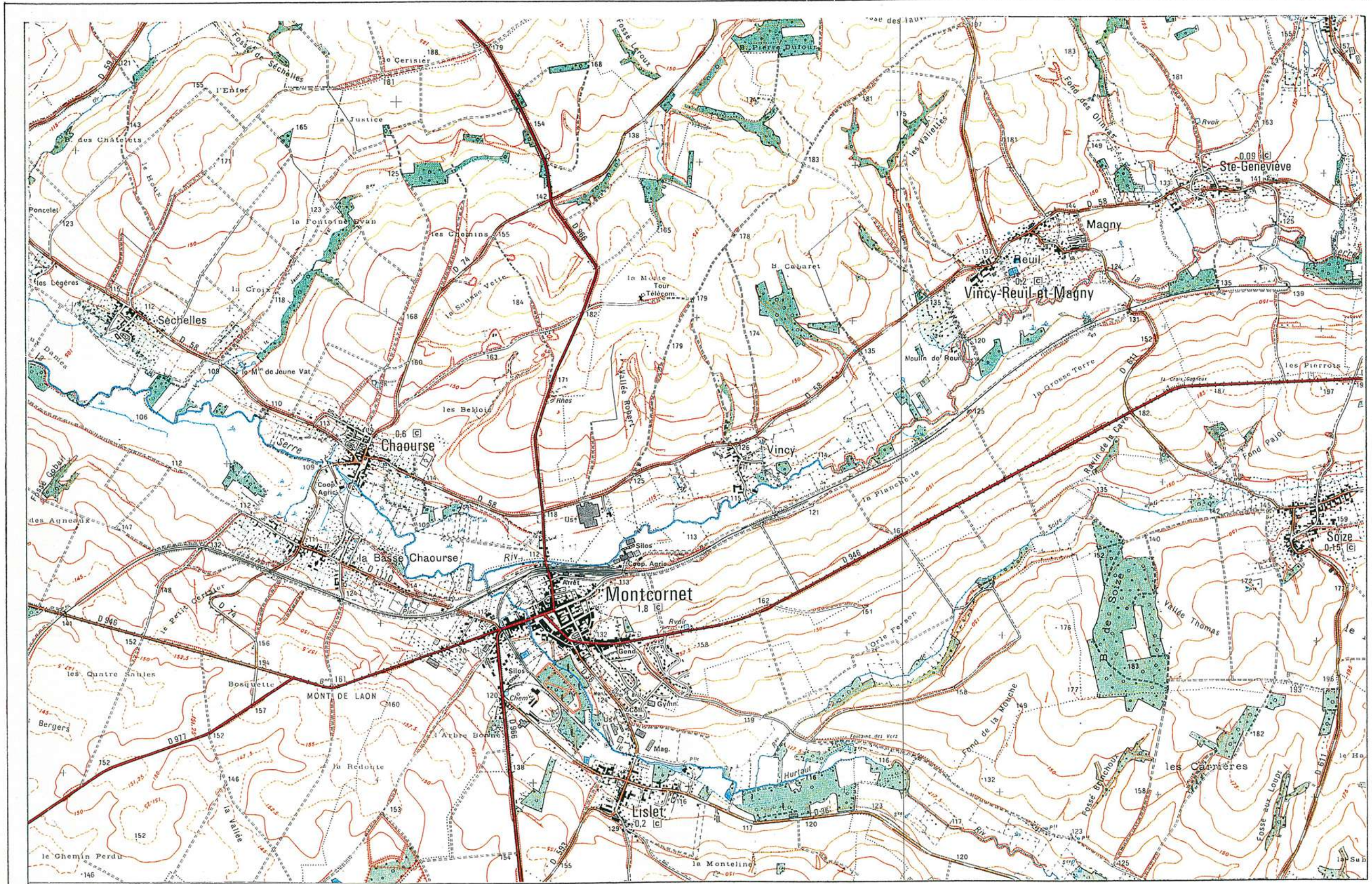


	Zone inondée d'après photographies aériennes du 23.12.1993		Zone incertaine: Nébulosité météorologique. Site boisé. Couverture photographique insuffisante etc...
	Limite de crue antérieure		Route inondée en 1993 d'après les observations de la Direction Départementale de l'Équipement

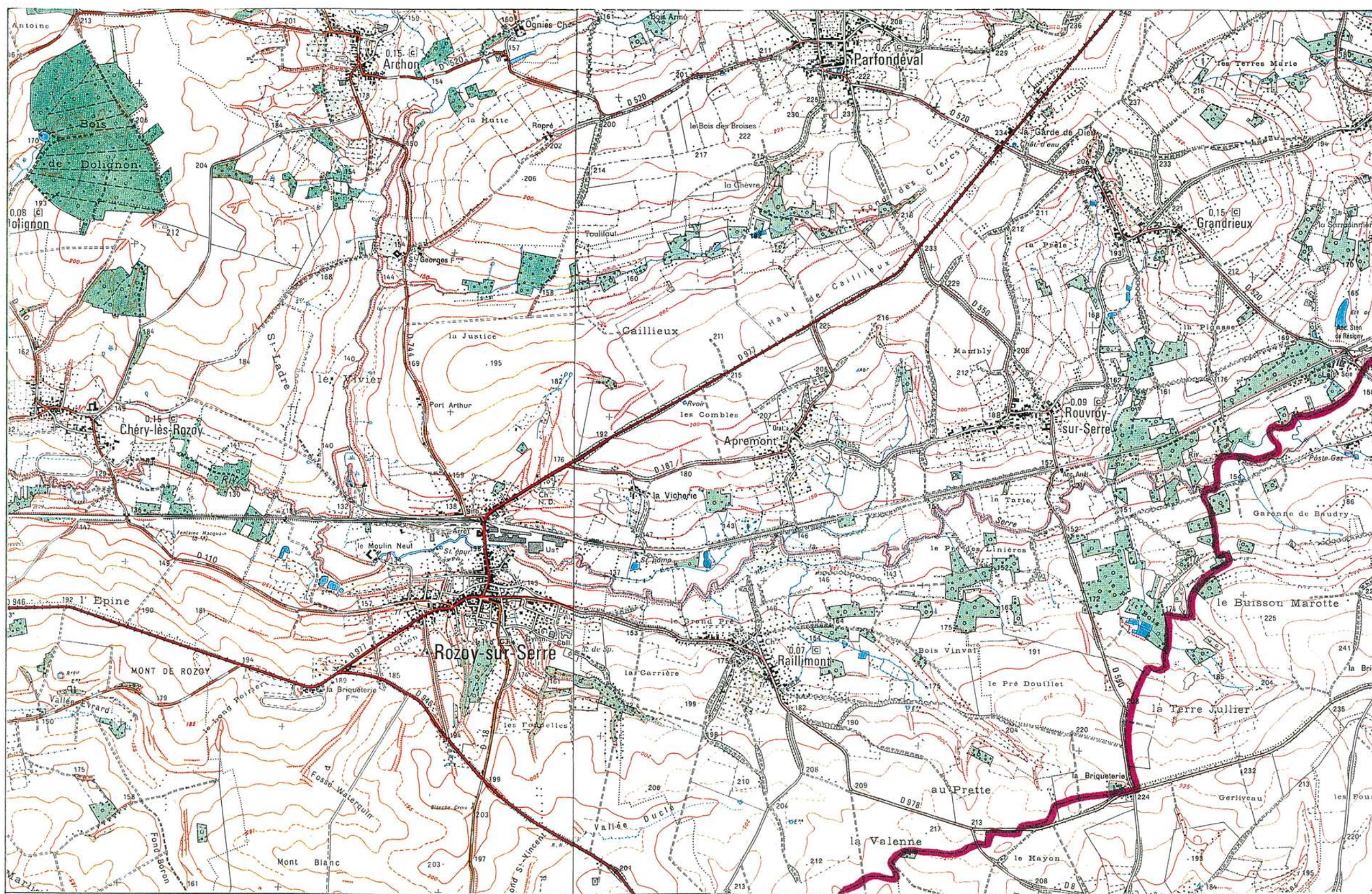








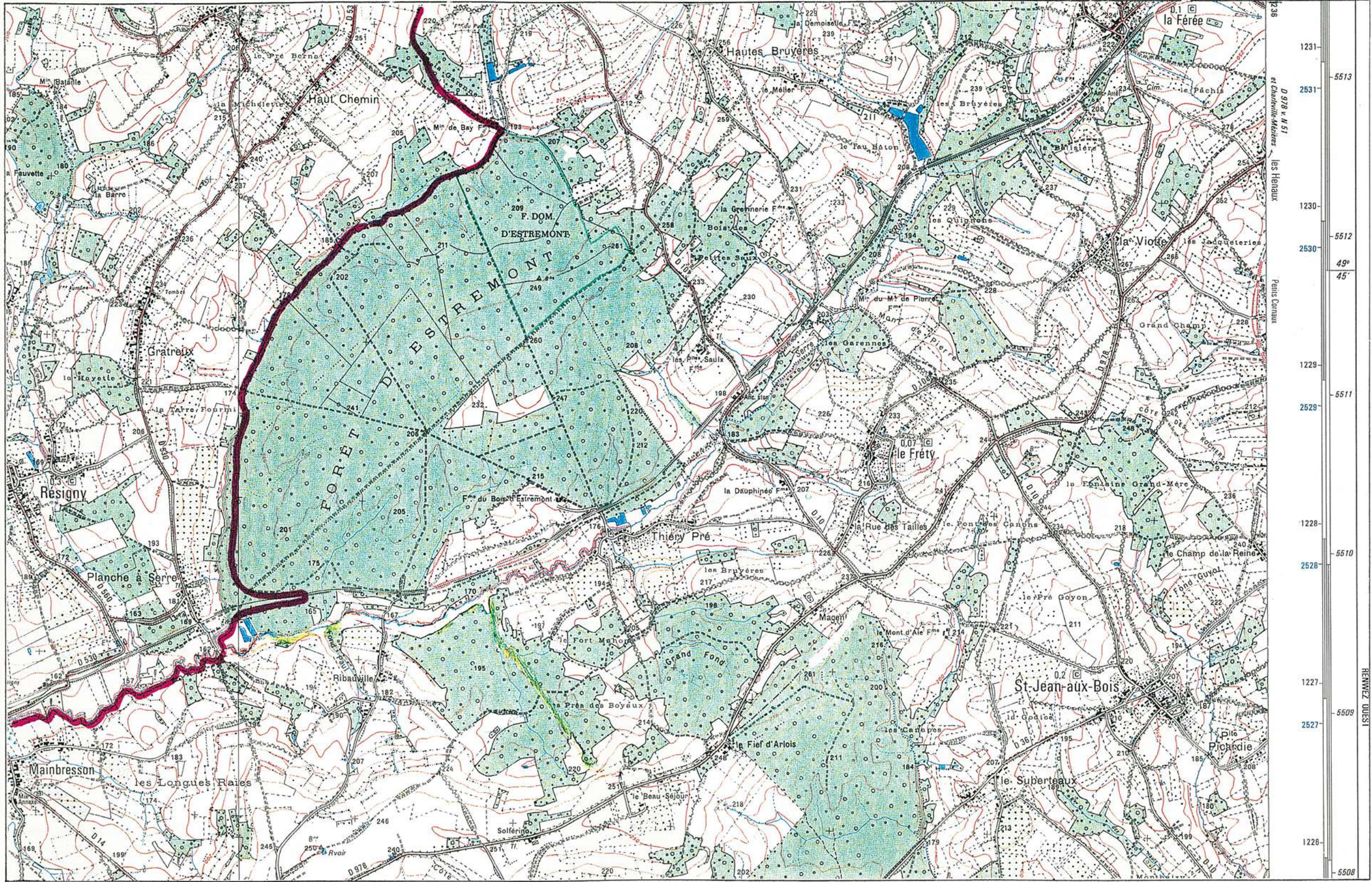
DEPARTEMENT DE L' AISNE



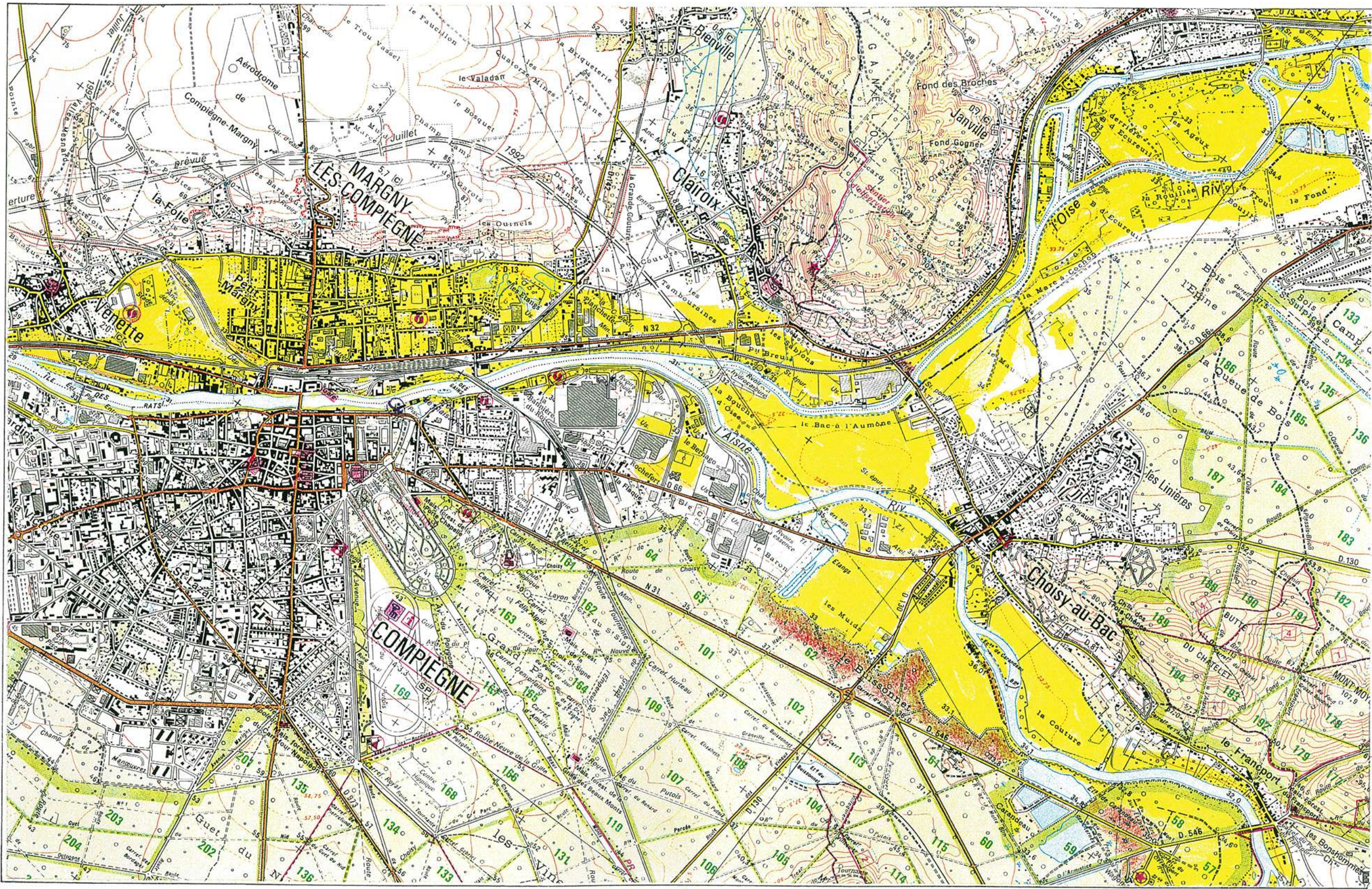
DEPARTEMENT DES ARDENNES



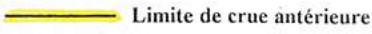

DEPARTEMENT DE L' AISNE

DEPARTEMENT DES ARDENNES


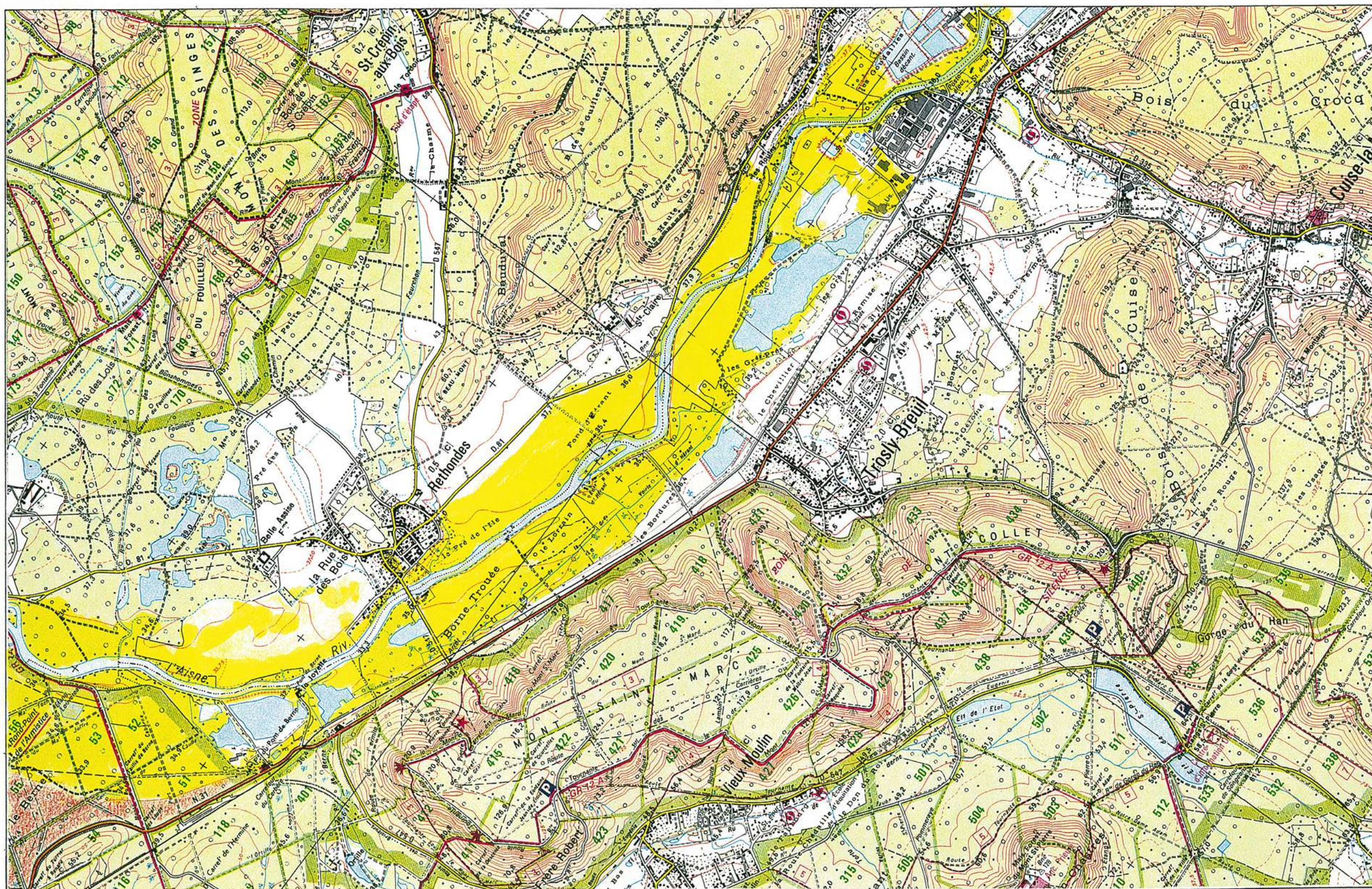


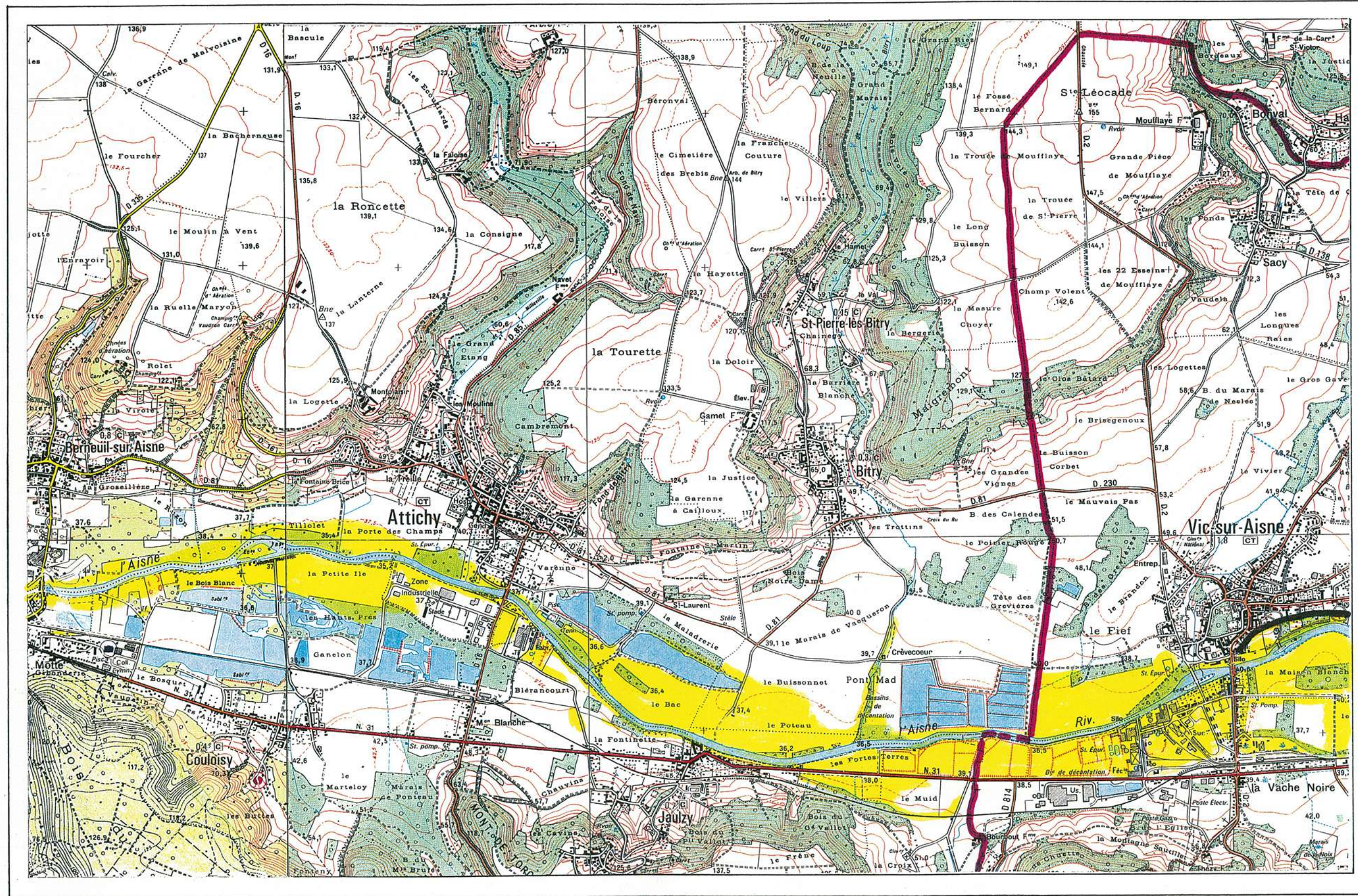
DEPARTEMENT DE L'OISE



 Zone inondée d'après photographies aériennes du 31.12.1993	 Zone incertaine: Nébulosité météorologique. Site boisé. Couverture photographique insuffisante etc...
 Limite de crue antérieure	 Route inondée en 1993 d'après les observations de la Direction Départementale de l'Équipement





Confluence OISE-AISNE



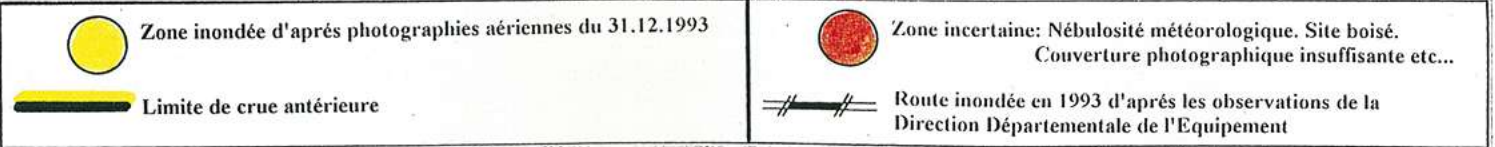
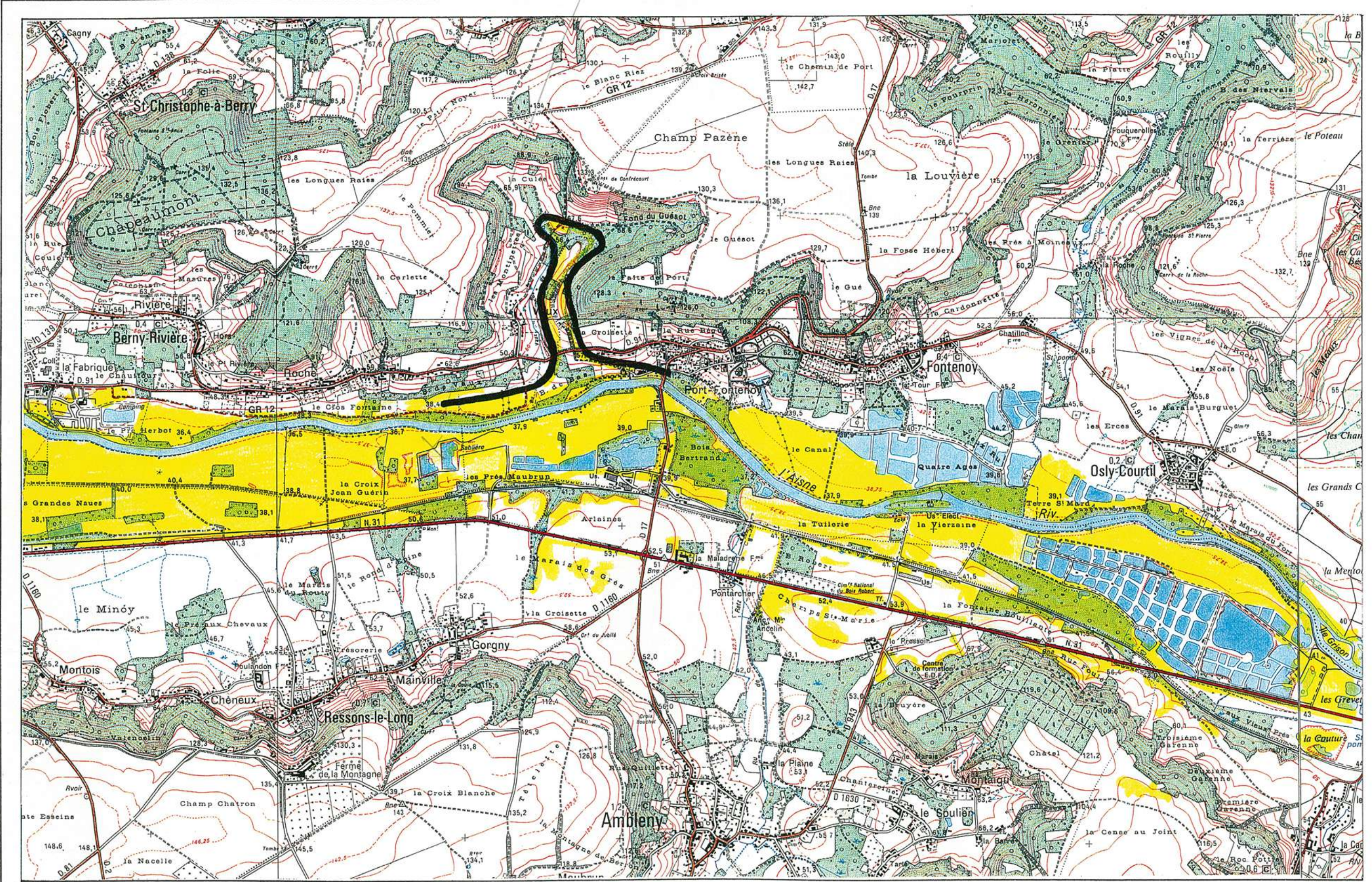


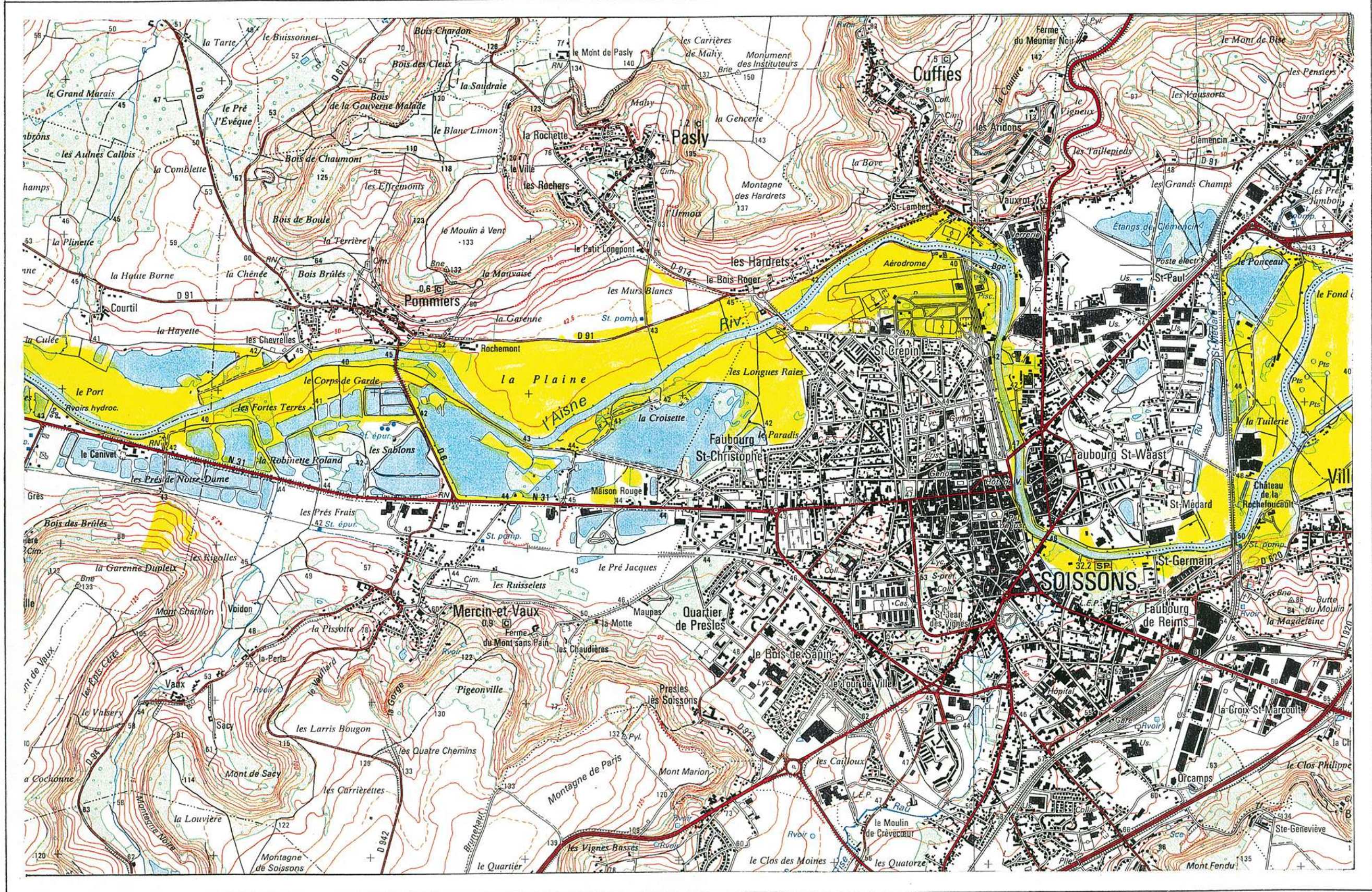
DEPARTEMENT DE L'OISE

DEPARTEMENT DE L' AISNE

 Zone inondée d'après photographies aériennes du 31.12.1993	 Zone incertaine: Nébulosité météorologique. Site boisé. Couverture photographique insuffisante etc...
 Limite de crue antérieure	 Route inondée en 1993 d'après les observations de la Direction Départementale de l'Équipement

Ambieny



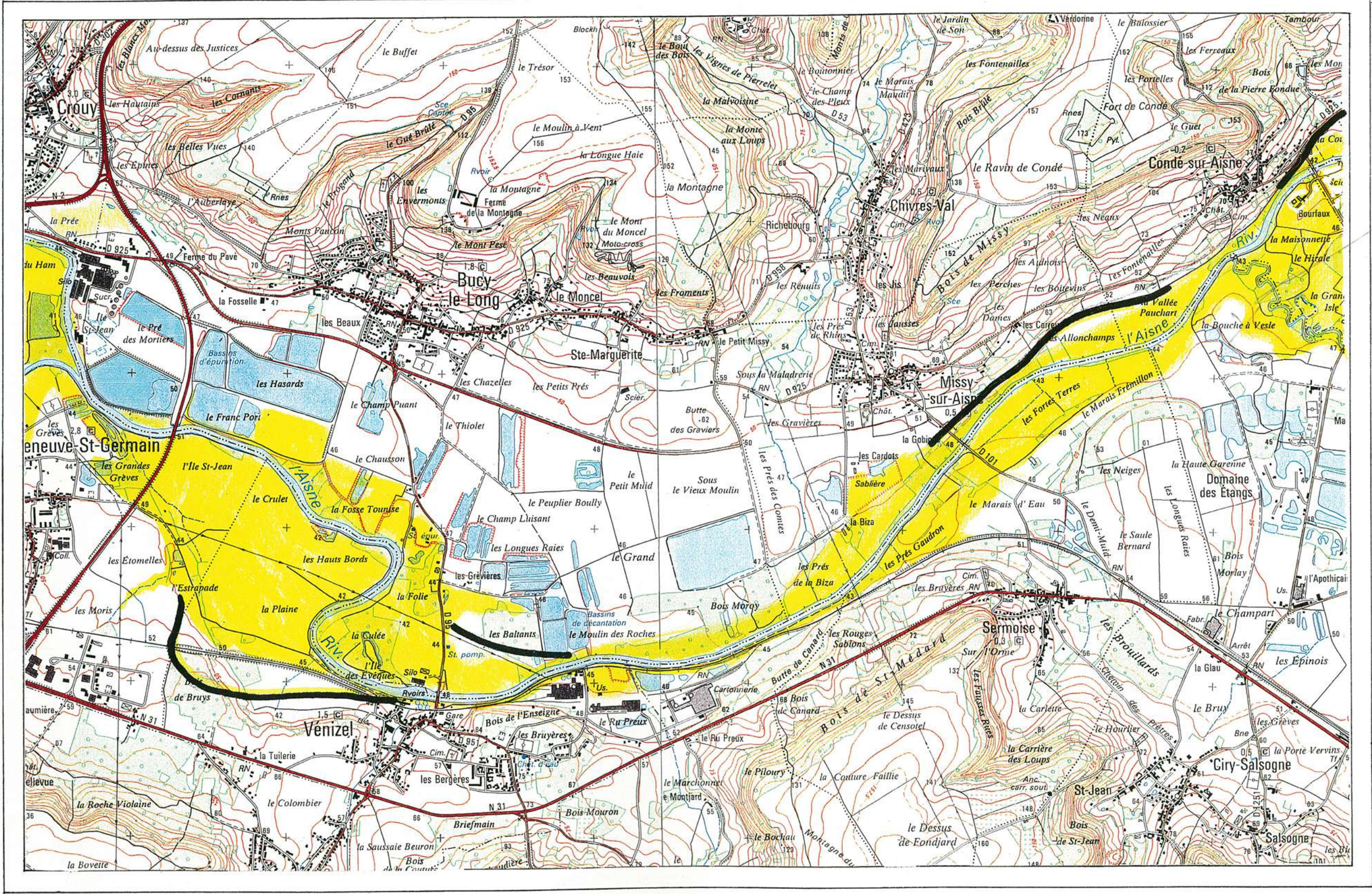


LA CRISE

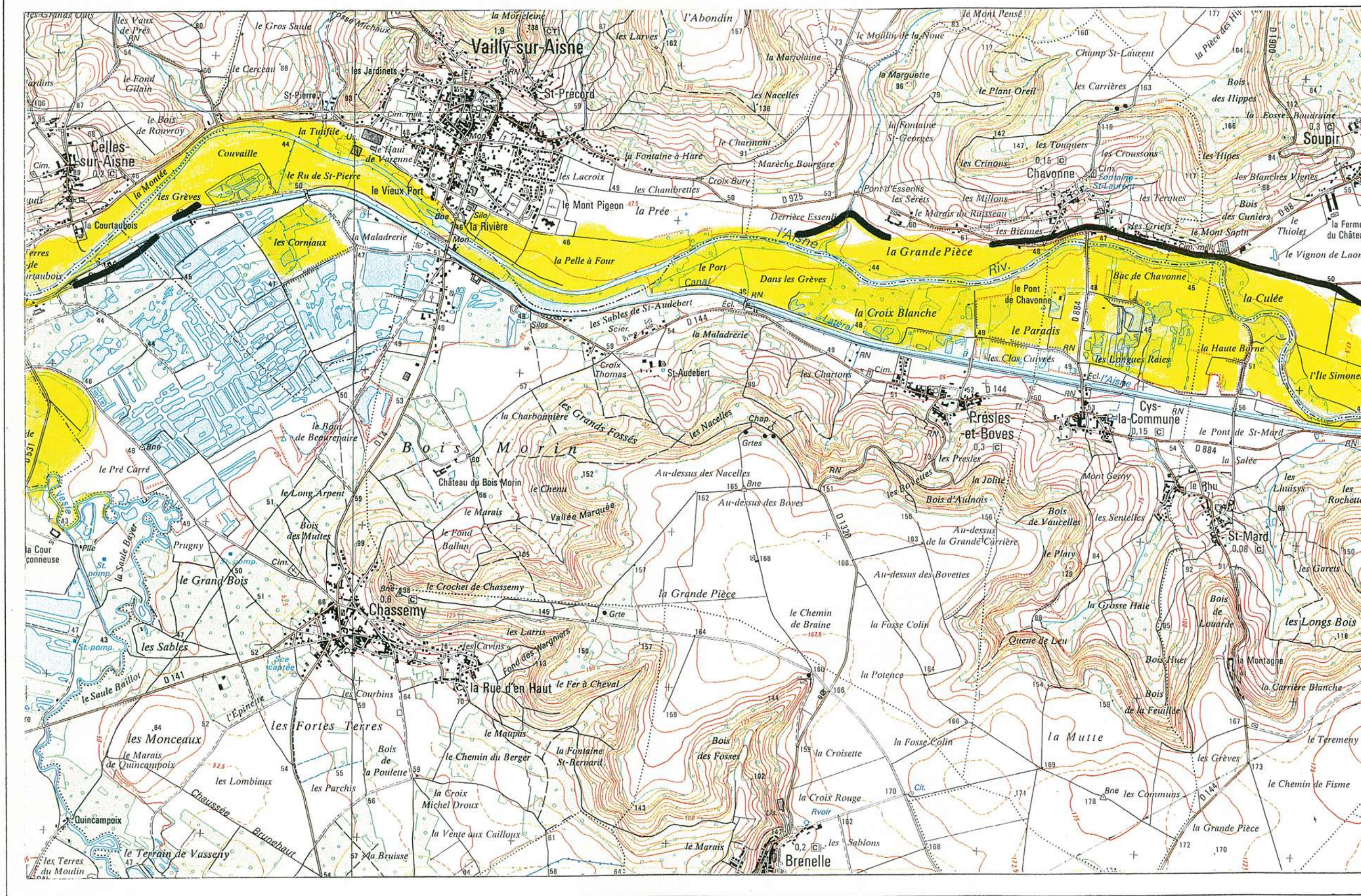
	Zone inondée d'après photographies aériennes du 26.12.1993 de la COMMUNAUTE DES COMMUNES DU SOISSONNAIS		Zone incertaine: Nébulosité météorologique. Site boisé. Couverture photographique insuffisante etc...
	Limite de crue antérieure		Route inondée en 1993 d'après les observations de la Direction Départementale de l'Équipement

LA VESLE

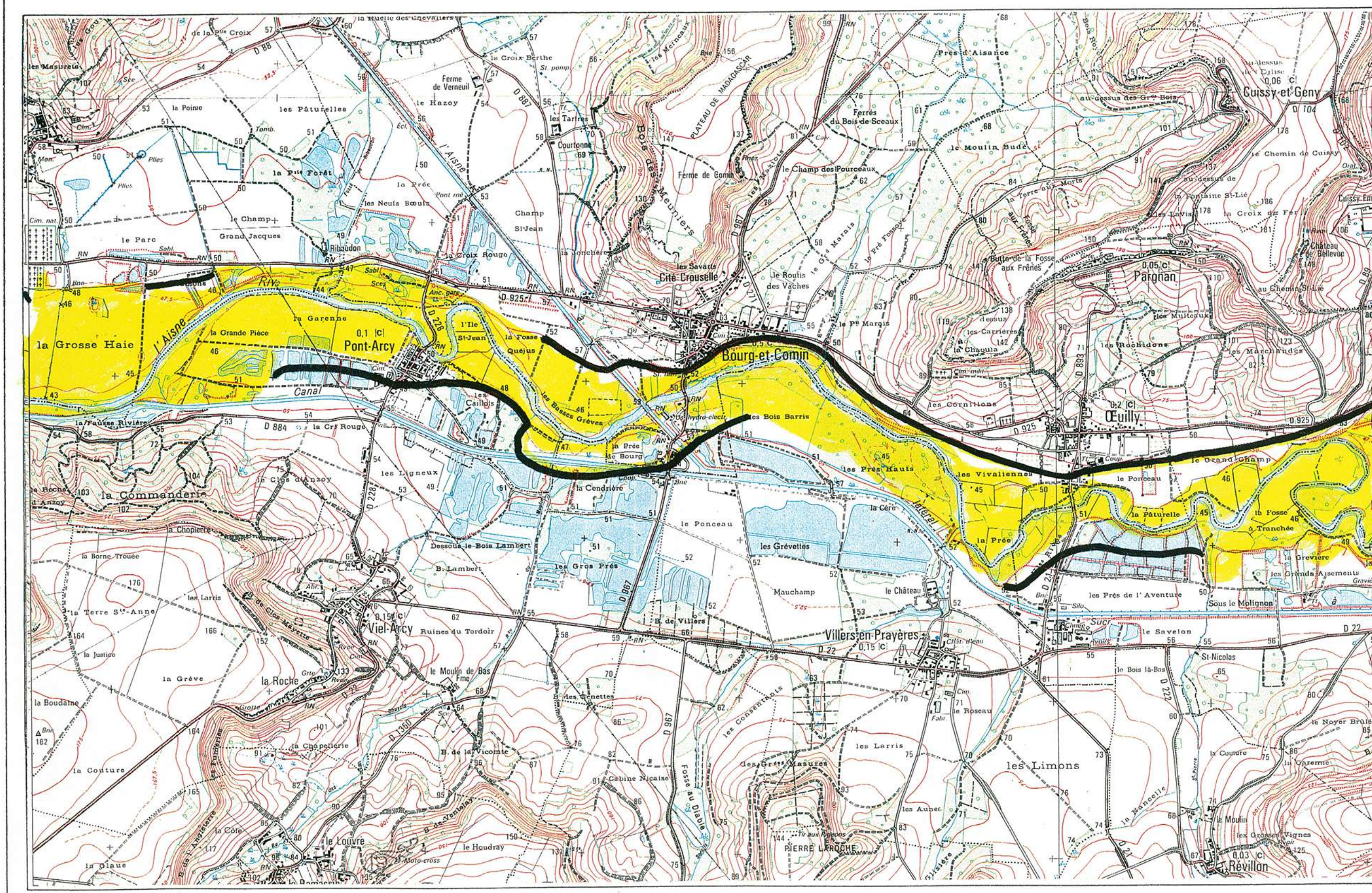
Ciry
SALSOGNE







	<p>Zone inondée d'après photographies aériennes du 26.12.1993 de la COMMUNAUTE DES COMMUNES DU SOISSONNAIS</p>		<p>Zone incertaine: Nébulosité météorologique. Site boisé. Couverture photographique insuffisante etc...</p>
	<p>Limite de crue antérieure</p>		<p>Route inondée en 1993 d'après les observations de la Direction Départementale de l'Équipement</p>




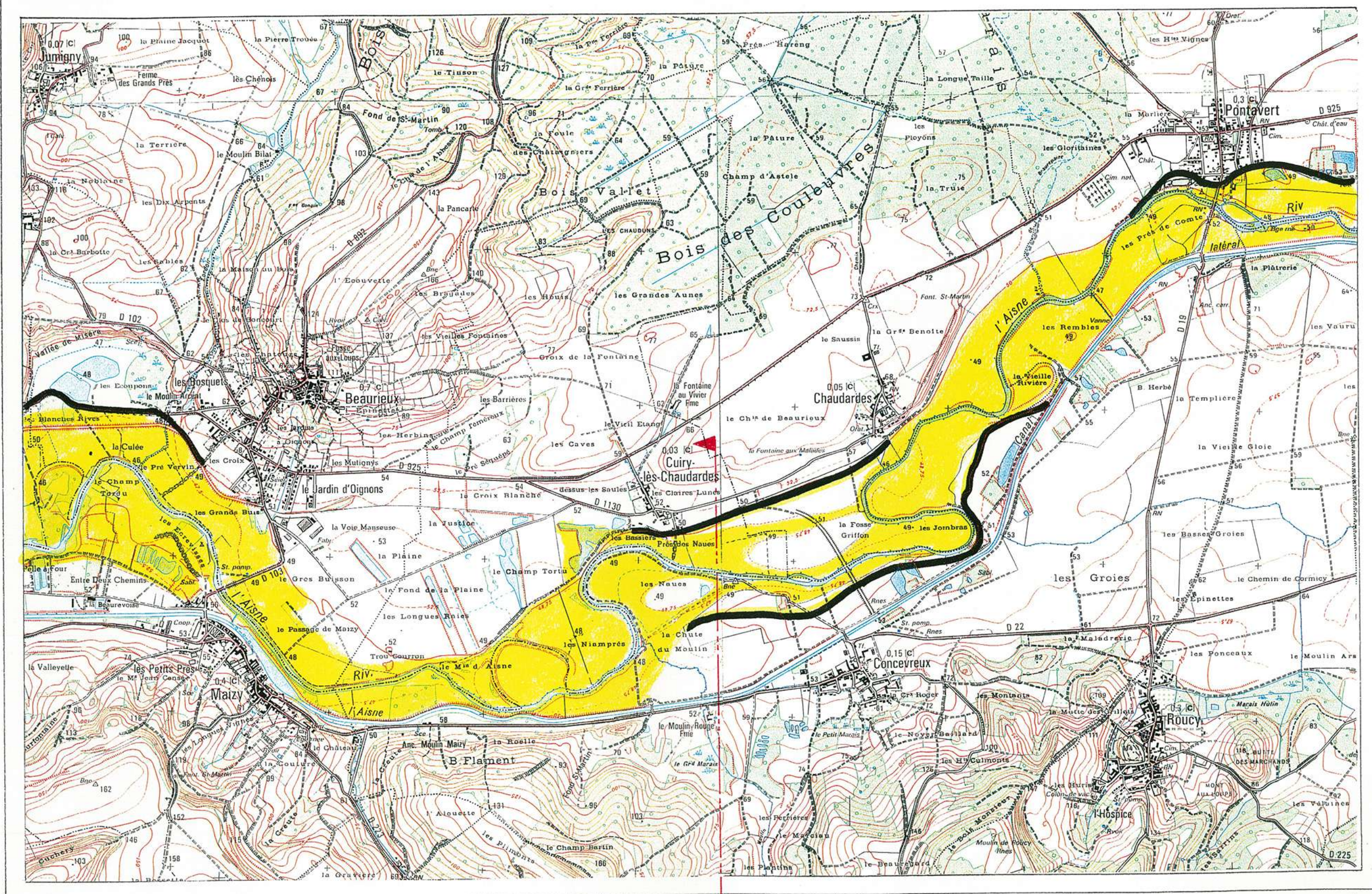
	Zone inondée d'après photographies aériennes du 26.12.1993 de la COMMUNAUTE DES COMMUNES DU SOISSONNAIS		Zone incertaine: Nébulosité météorologique. Site boisé. Couverture photographique insuffisante etc...
	Limite de crue antérieure		Route inondée en 1993 d'après les observations de la Direction Départementale de l'Équipement





 <p>Zone inondée d'après photographies aériennes du 26.12.1993 de la COMMUNAUTE DES COMMUNES DU SOISSONNAIS</p>	 <p>Zone incertaine: Nébulosité météorologique. Site boisé. Couverture photographique insuffisante etc...</p>
 <p>Limite de crue antérieure</p>	 <p>Route inondée en 1993 d'après les observations de la Direction Départementale de l'Équipement</p>


 Zone incertaine: Nébulosité météorologique. Site boisé. Couverture photographique insuffisante etc...


 Route inondée en 1993 d'après les observations de la Direction Départementale de l'Équipement



 Zone inondée d'après photographies aériennes du 26.12.1993 de la COMMUNAUTE DES COMMUNES DU SOISSONNAIS

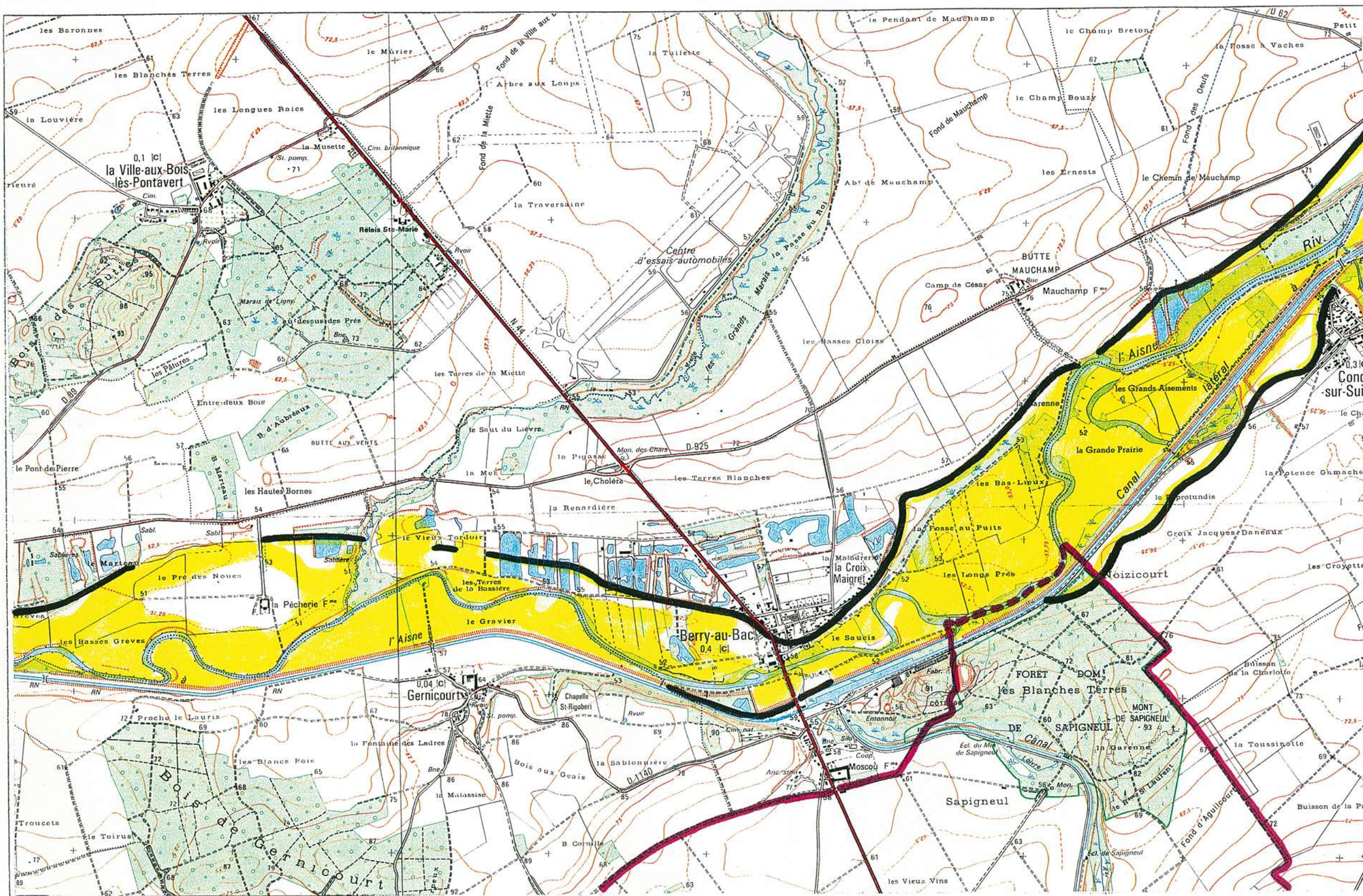
 Limite de crue antérieure

 Zone inondée d'après photographies aériennes du 01.01.1994


 Limite de crue antérieure

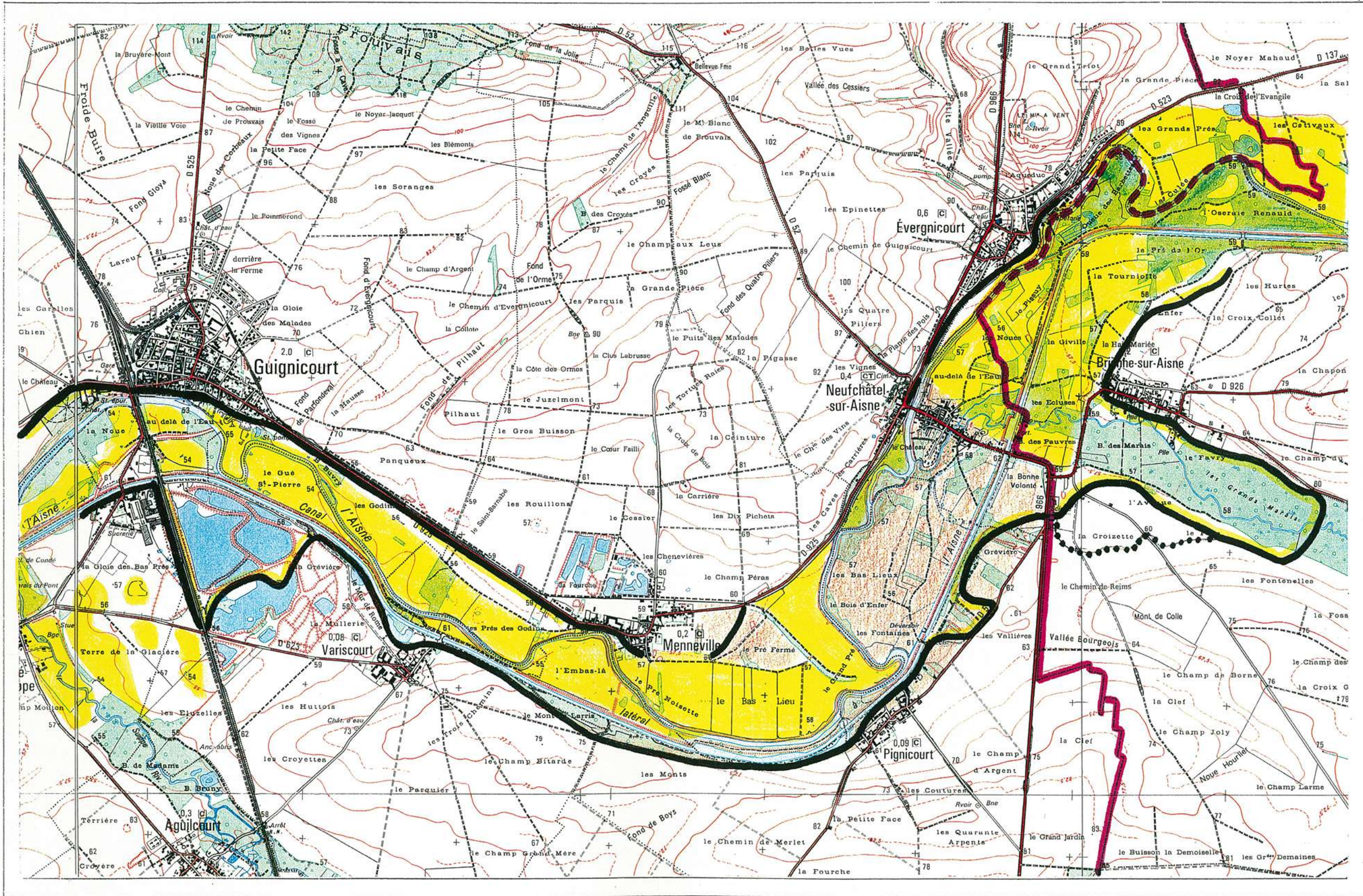
DEPARTEMENT DE L' AISNE

LA SUIPPE



DEPARTEMENT DE LA MARNE







LA RETOURNE


LA SUIPPE


DEPARTEMENT DE L' AISNE

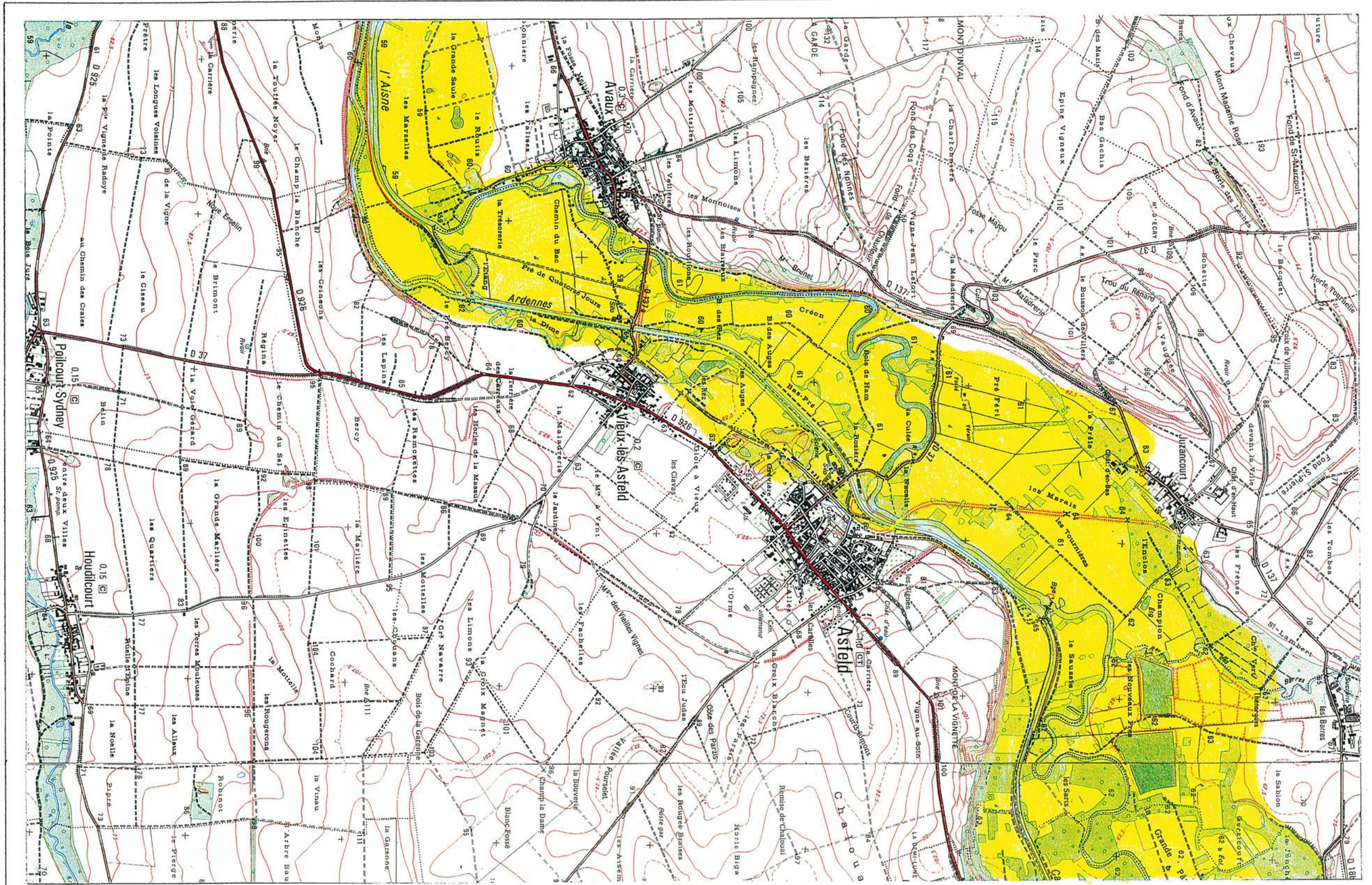
DEPARTEMENT DES ARDENNES





 Zone inondée d'après photographies aériennes du 01.01.1994

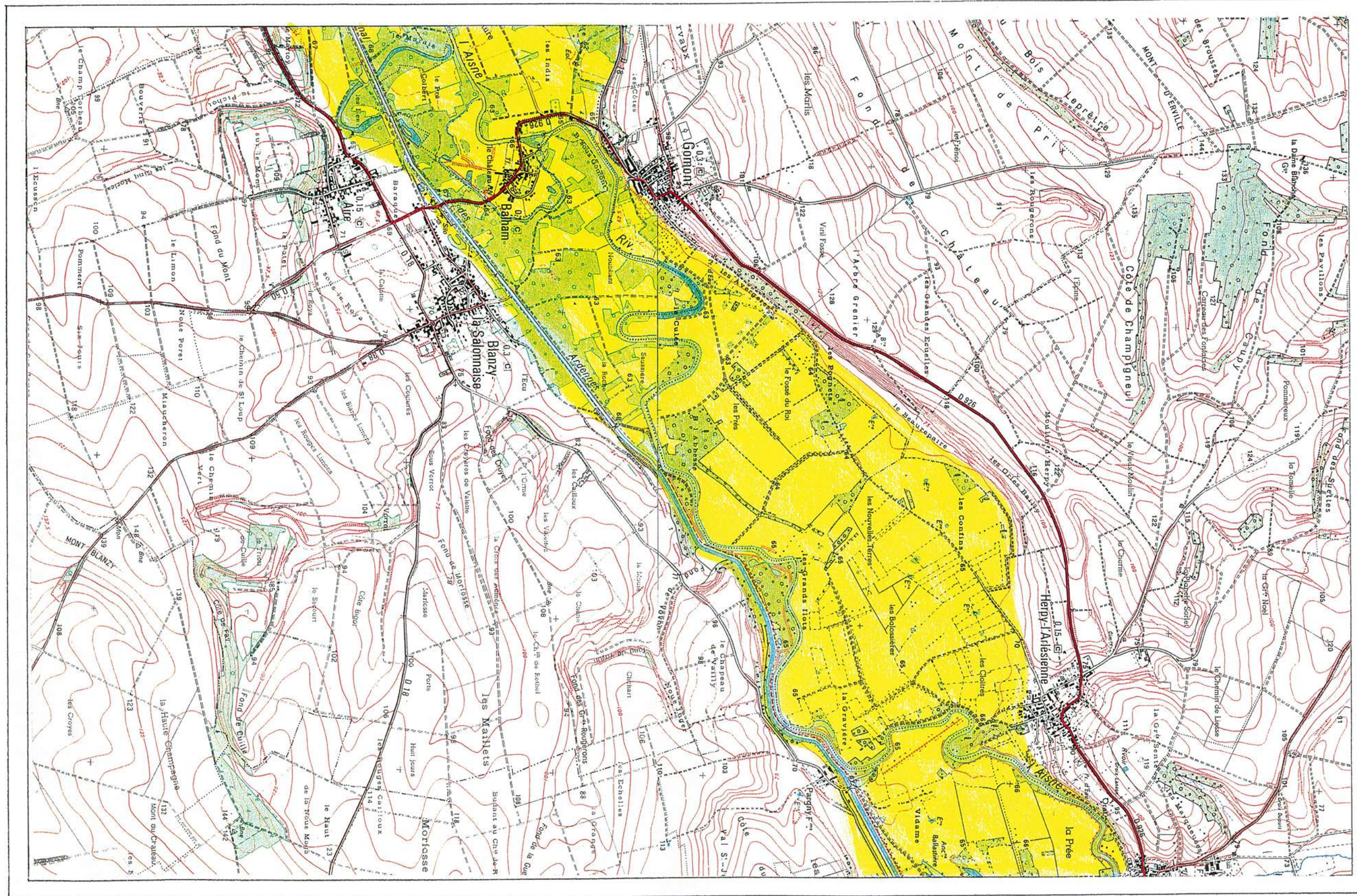
 Limite de crue antérieure

 Zone incertaine: Nébulosité météorologique. Site boisé. Couverture photographique insuffisante etc...


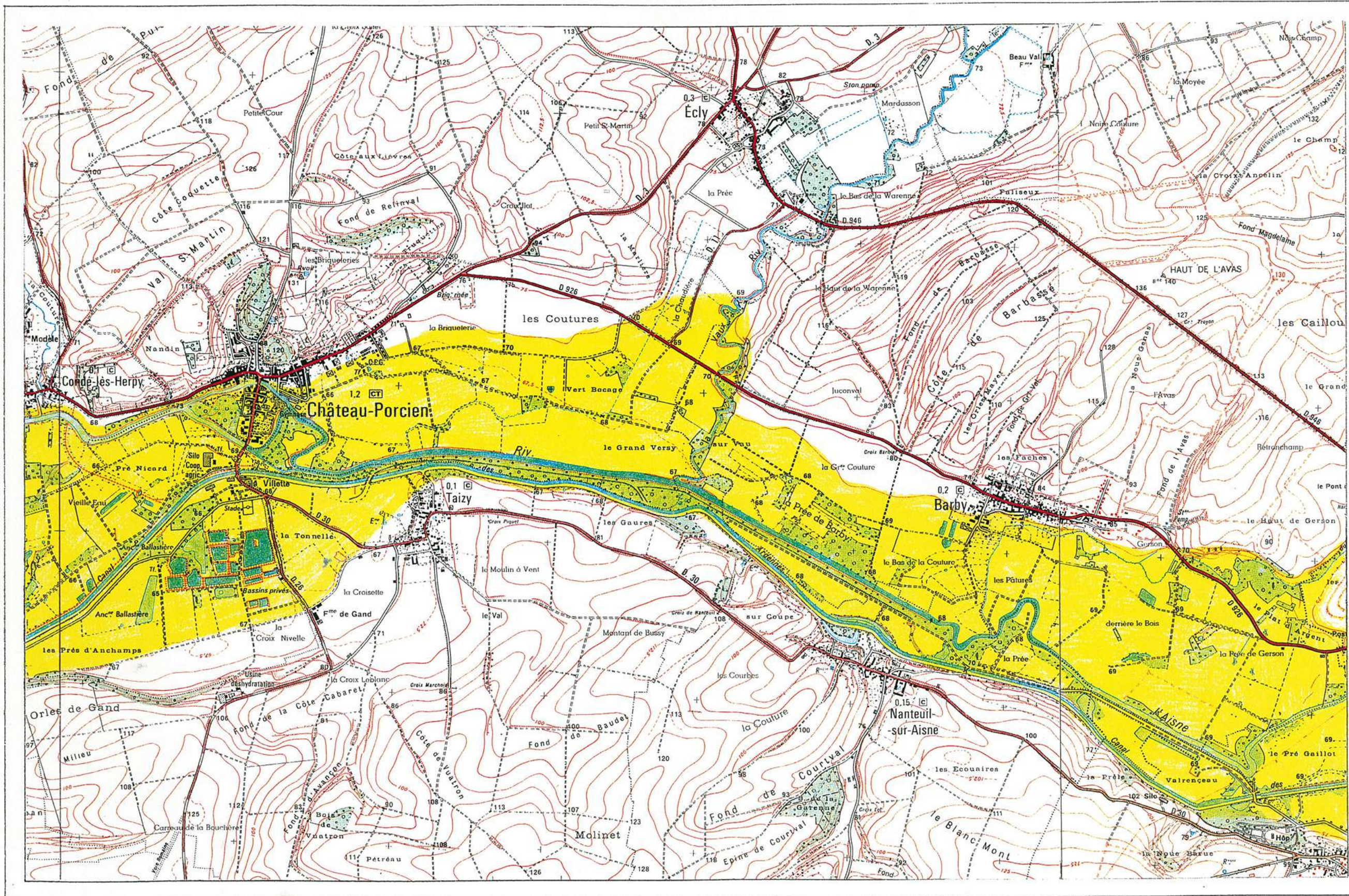
 Route inondée en 1993 d'après les observations de la Direction Départementale de l'Équipement

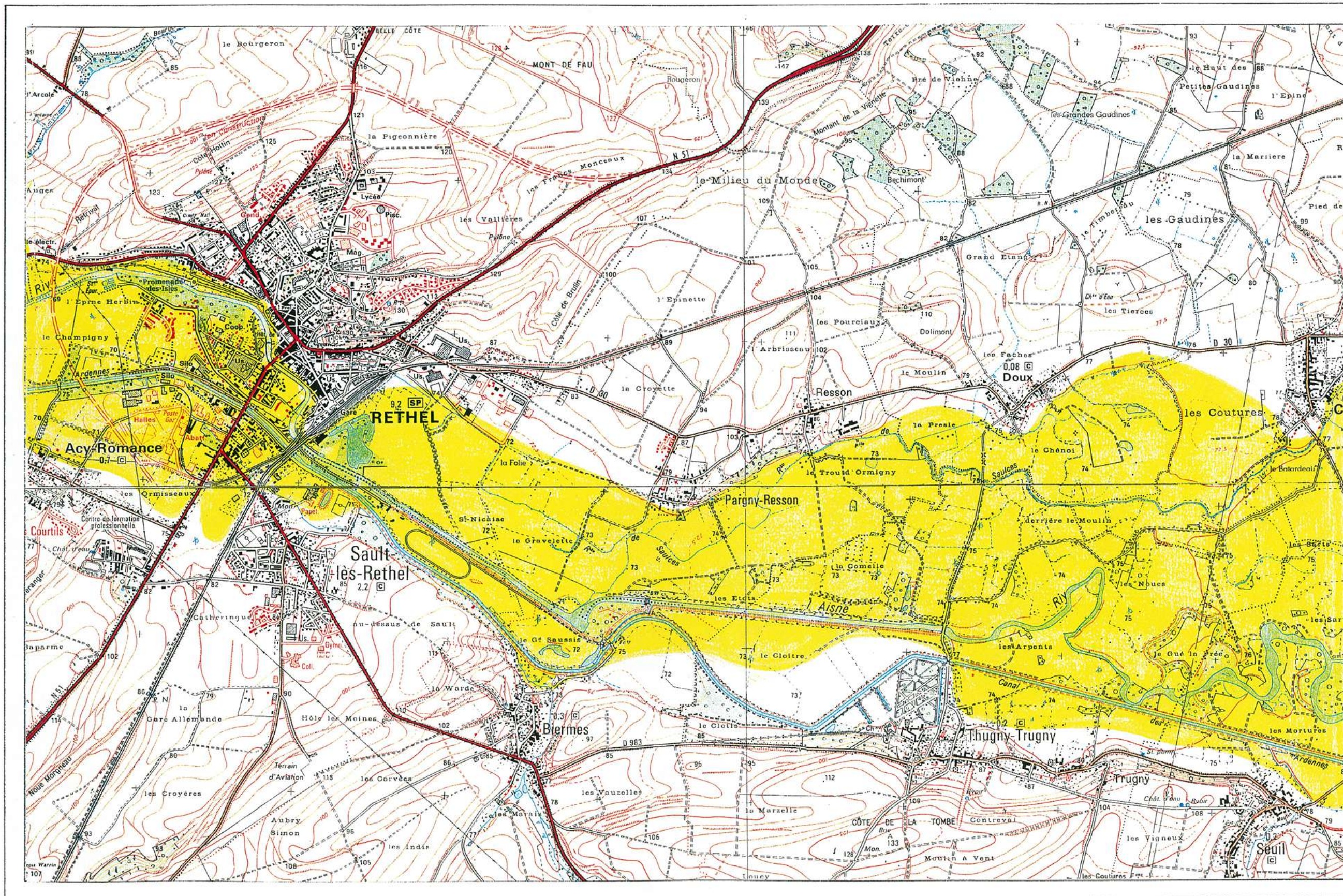






	Zone inondée d'après photographies aériennes du 01.01.1994		Zone incertaine: Nébulosité météorologique. Site boisé. Couverture photographique insuffisante etc...
	Limite de crue antérieure		Route inondée en 1993 d'après les observations de la Direction Départementale de l'Équipement

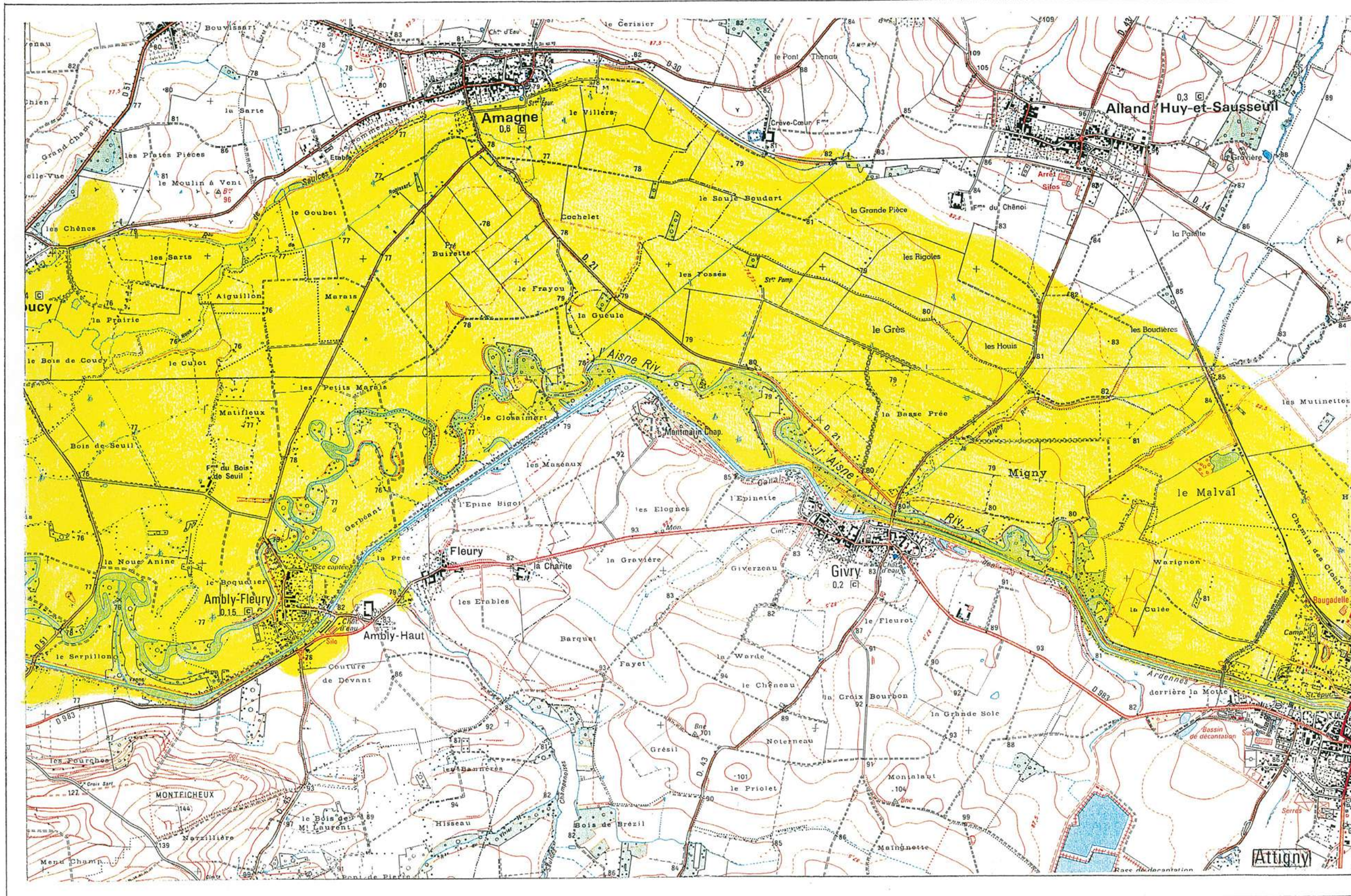






	Zone inondée d'après photographies aériennes du 01.01.1994		Zone incertaine: Nébulosité météorologique. Site boisé. Couverture photographique insuffisante etc...
	Limite de crue antérieure		Route inondée en 1993 d'après les observations de la Direction Départementale de l'Équipement

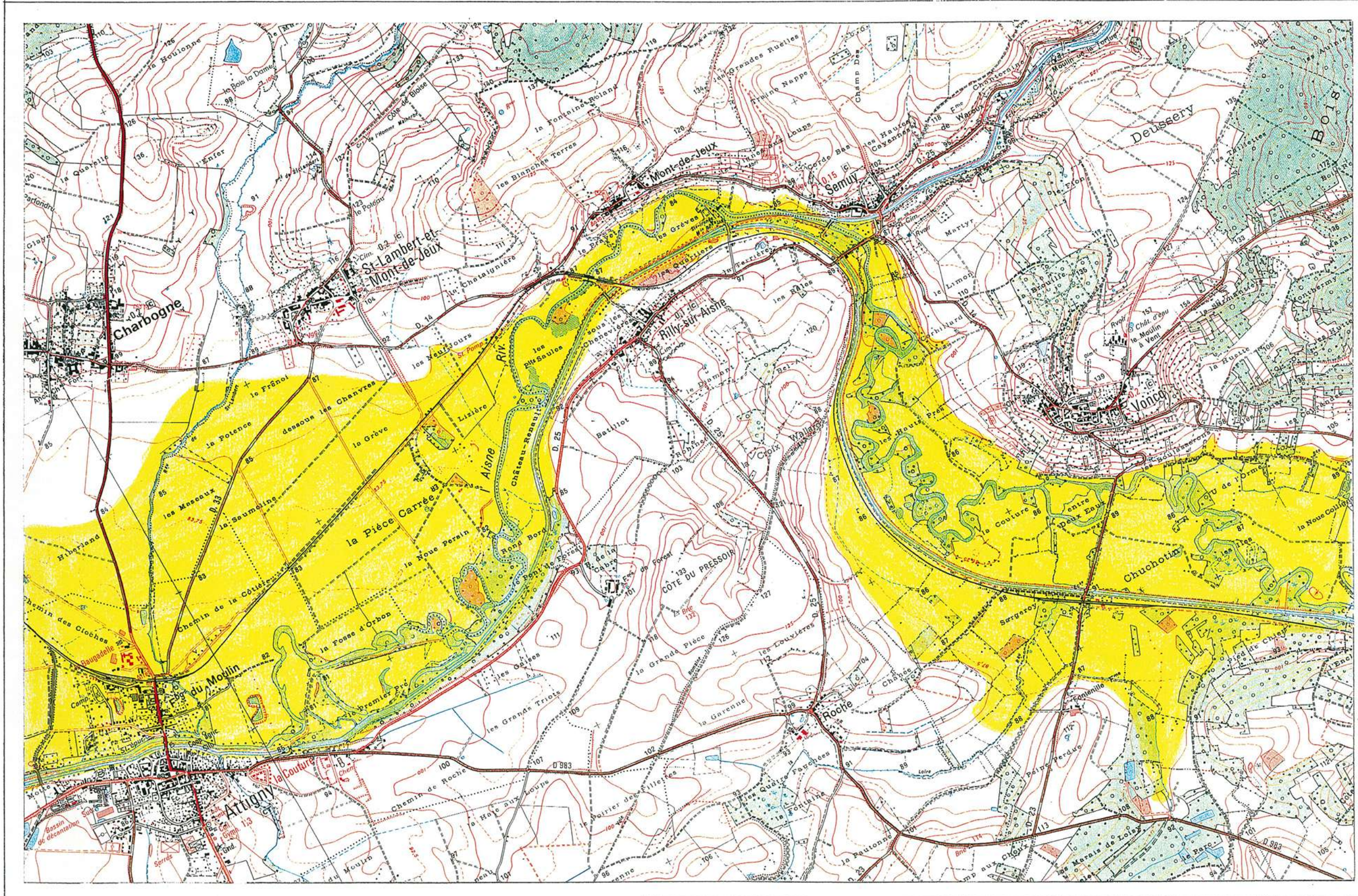








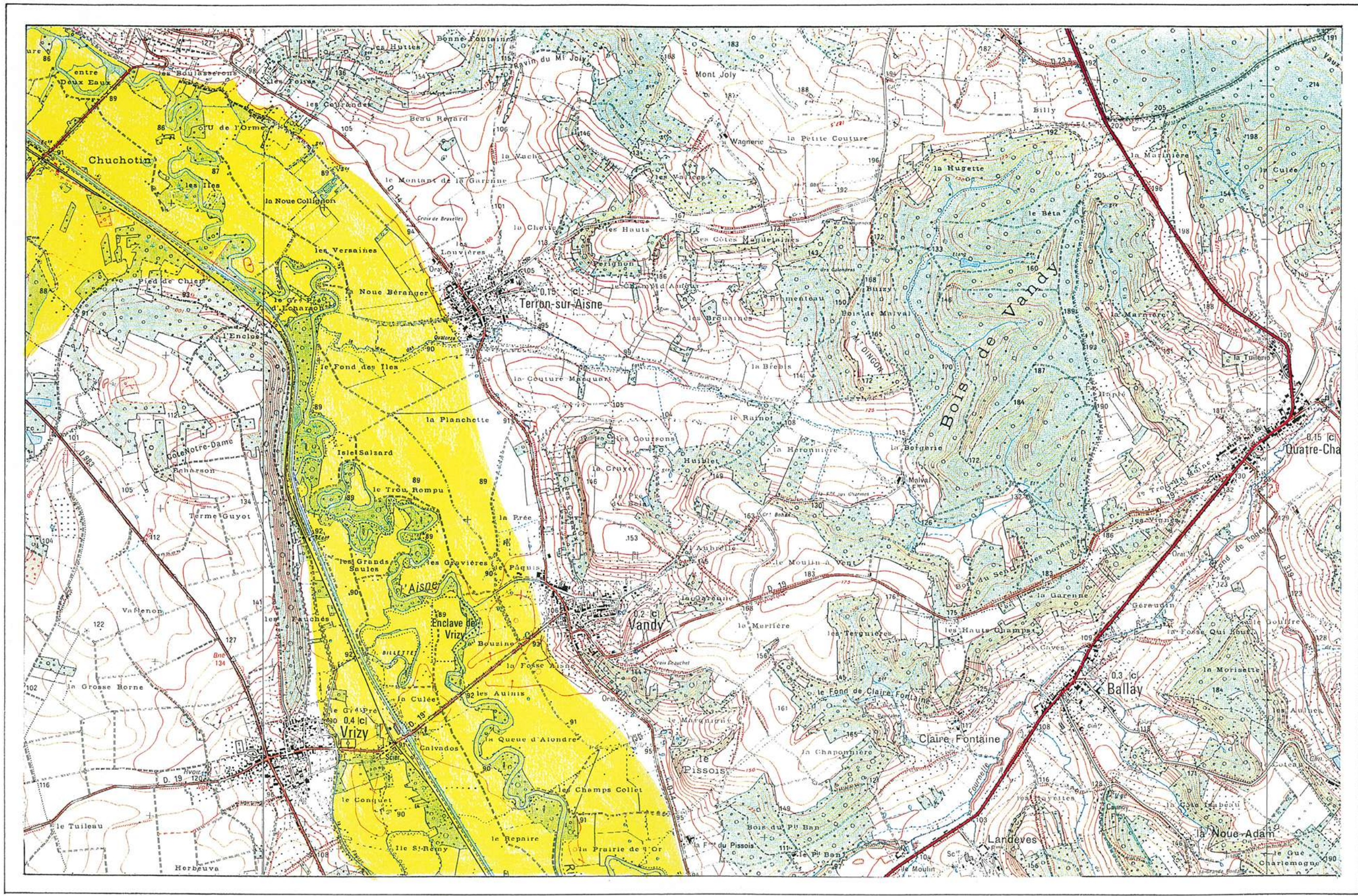
 <p> Zone inondée d'après photographies aériennes du 01.01.1994</p>	 <p> Zone incertaine: Nébulosité météorologique. Site boisé. Couverture photographique insuffisante etc...</p>
 <p> Limite de crue antérieure</p>	 <p> Route inondée en 1993 d'après les observations de la Direction Départementale de l'Équipement</p>







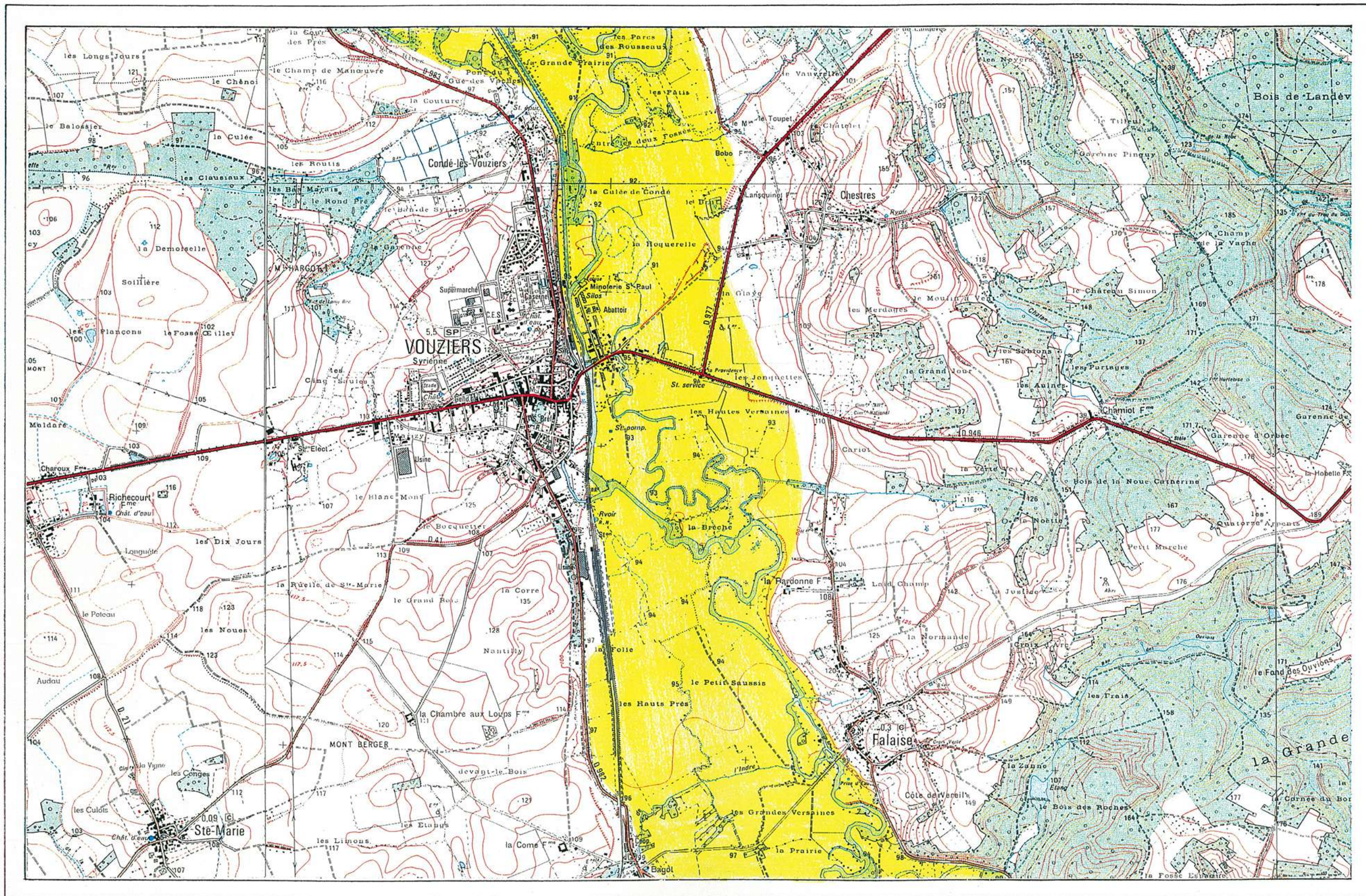
 Zone inondée d'après photographies aériennes du 01.01.1994	 Zone incertaine: Nébulosité météorologique. Site boisé. Couverture photographique insuffisante etc...
 Limite de crue antérieure	 Route inondée en 1993 d'après les observations de la Direction Départementale de l'Équipement







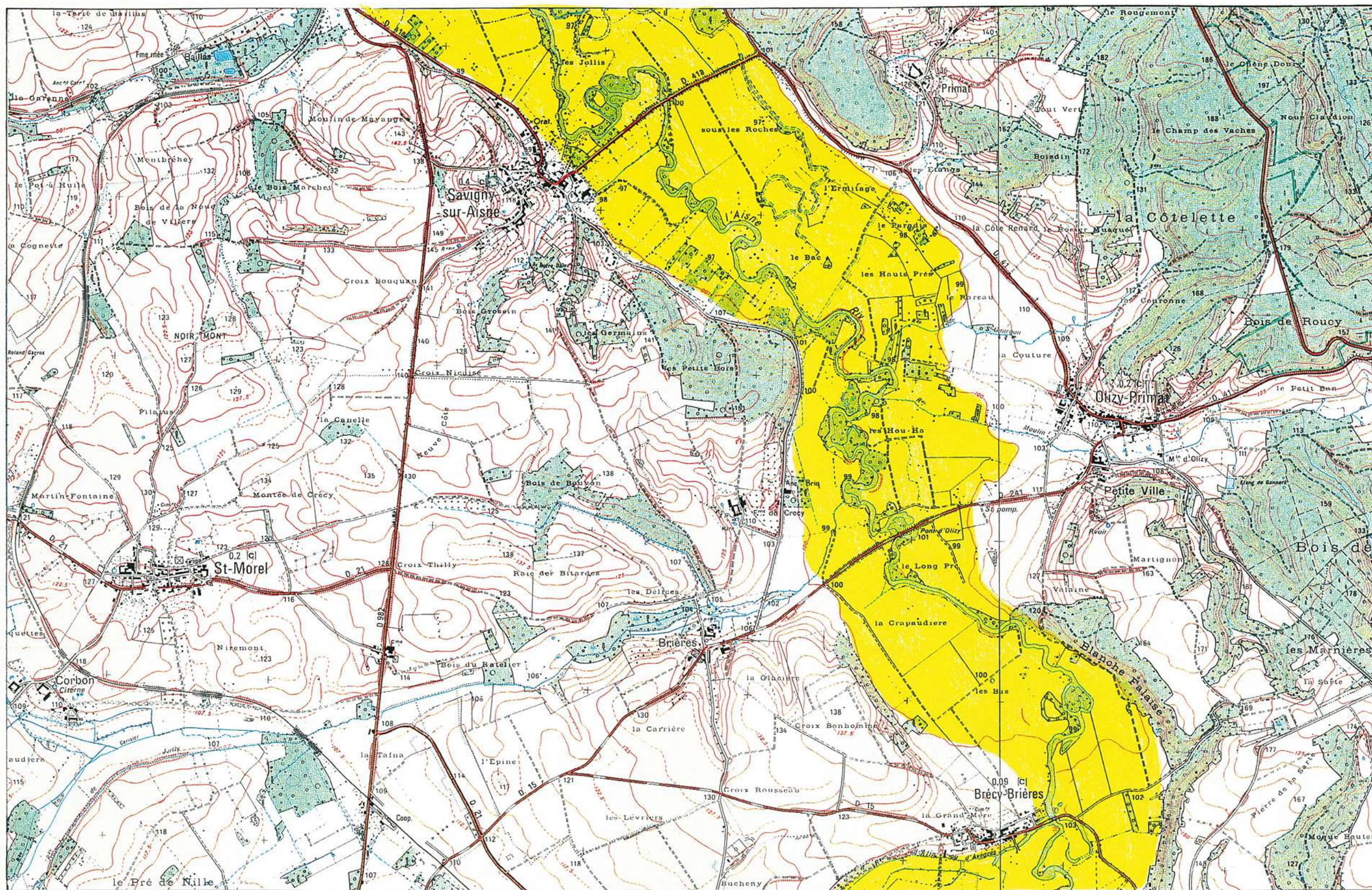
 Zone inondée d'après photographies aériennes du 01.01.1994	 Zone incertaine: Nébulosité météorologique. Site boisé. Couverture photographique insuffisante etc...
 Limite de crue antérieure	 Route inondée en 1993 d'après les observations de la Direction Départementale de l'Équipement



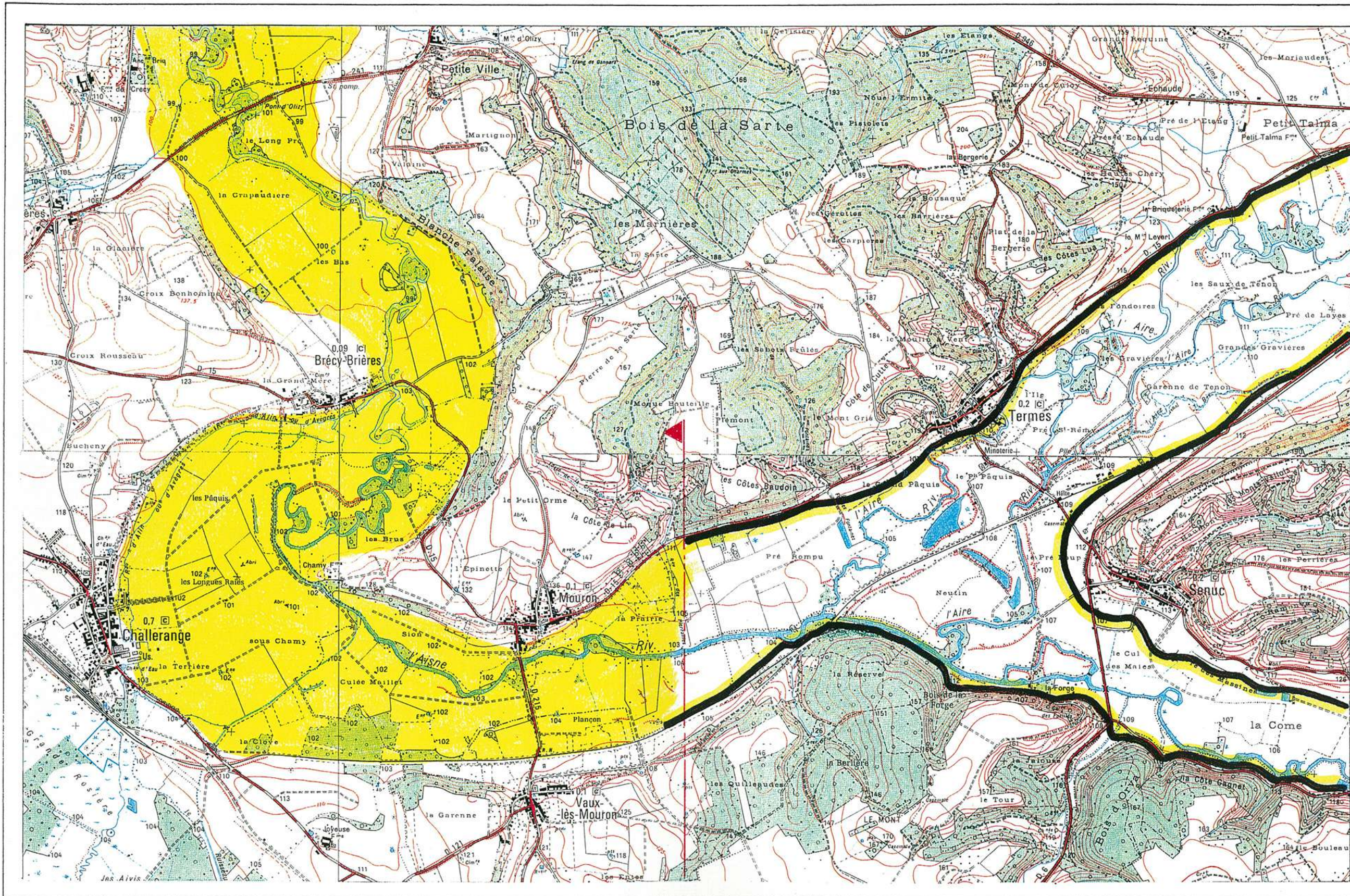
	Zone inondée d'après photographies aériennes du 01.01.1994		Zone incertaine: Nébulosité météorologique. Site boisé. Couverture photographique insuffisante etc...
	Limite de crue antérieure		Route inondée en 1993 d'après les observations de la Direction Départementale de l'Équipement







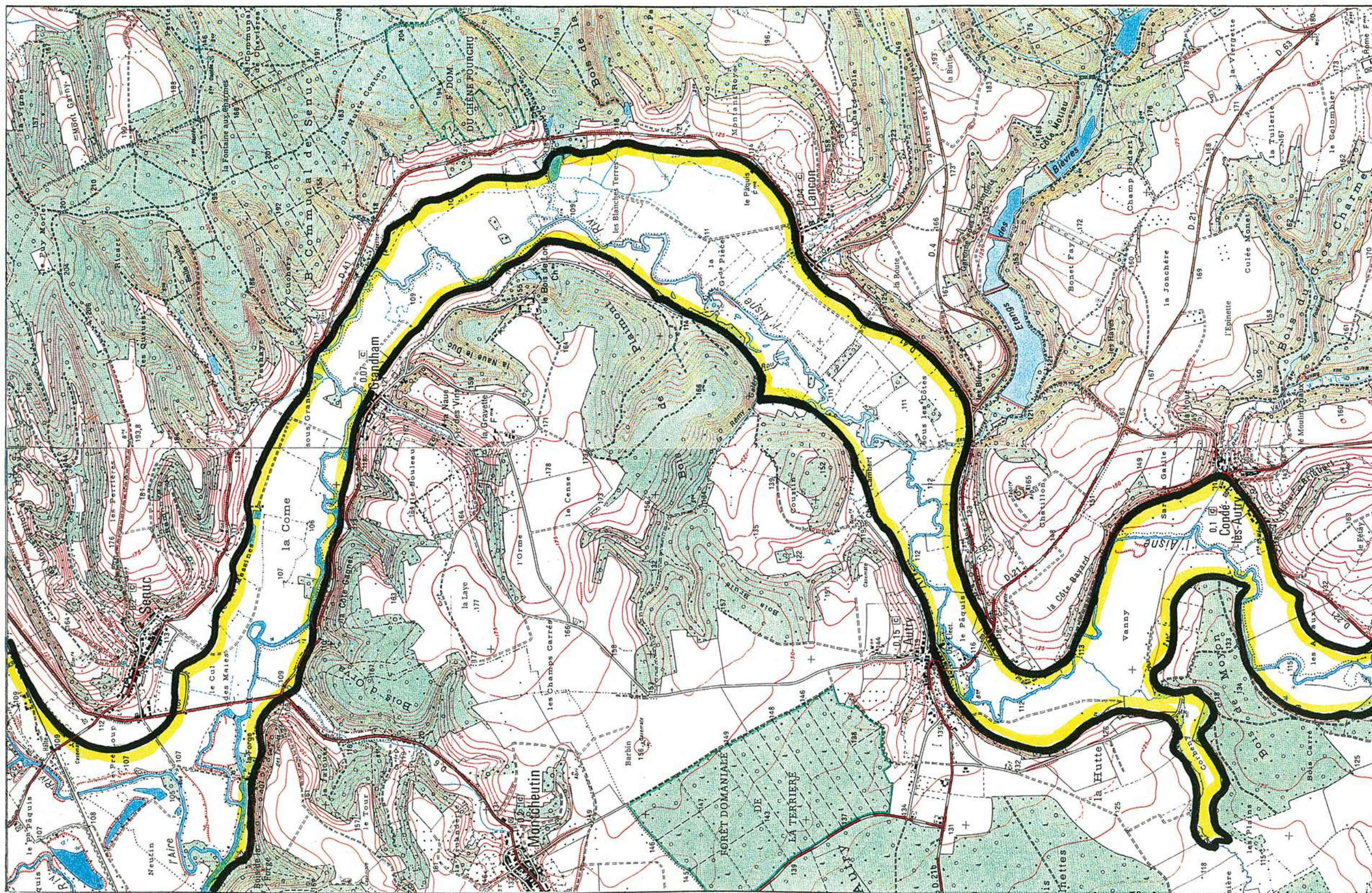
	Zone inondée d'après photographies aériennes du 01.01.1994		Zone incertaine: Nébulosité météorologique. Site boisé. Couverture photographique insuffisante etc...
	Limite de crue antérieure		Route inondée en 1993 d'après les observations de la Direction Départementale de l'Équipement




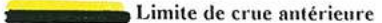


	Zone inondée d'après photographies aériennes du 01.01.1994		Zone incertaine: Nébulosité météorologique. Site boisé. Couverture photographique insuffisante etc...
	Limite de crue antérieure		Route inondée en 1993 d'après les observations de la Direction Départementale de l'Équipement



 Zone inondée d'après photographies aériennes du 01.01.94	 Zone incertaine: Nébulosité météorologique. Site boisé. Couverture photographique insuffisante etc...
 Limite de crue antérieure Documents SETEGUE 1990	 Route inondée en 1993 d'après les observations de la Direction Départementale de l'Équipement


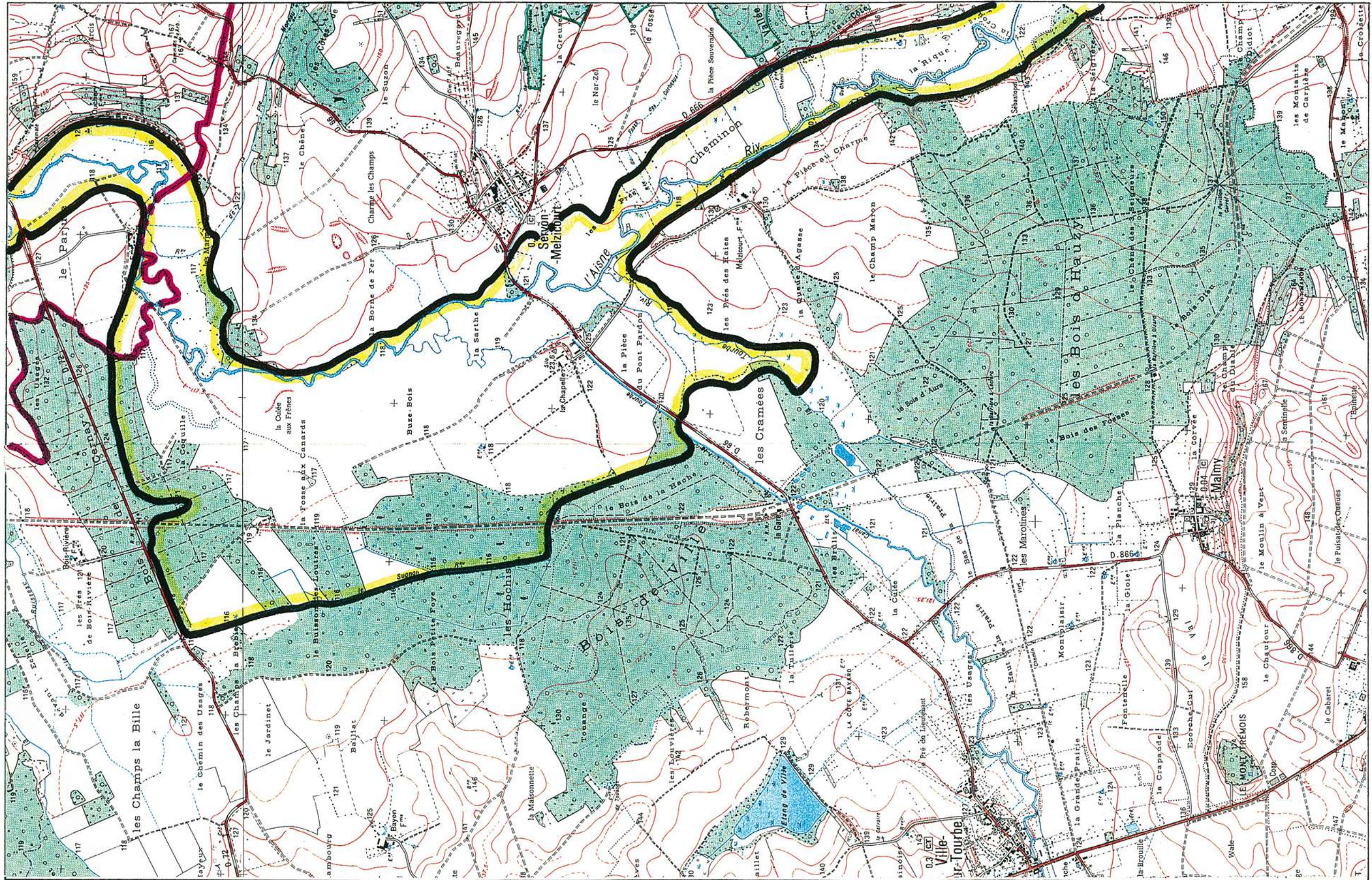


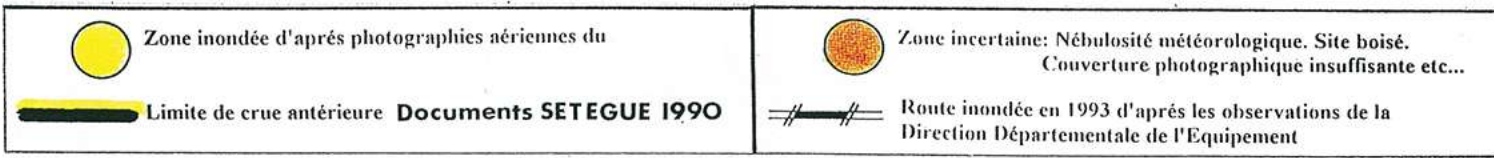
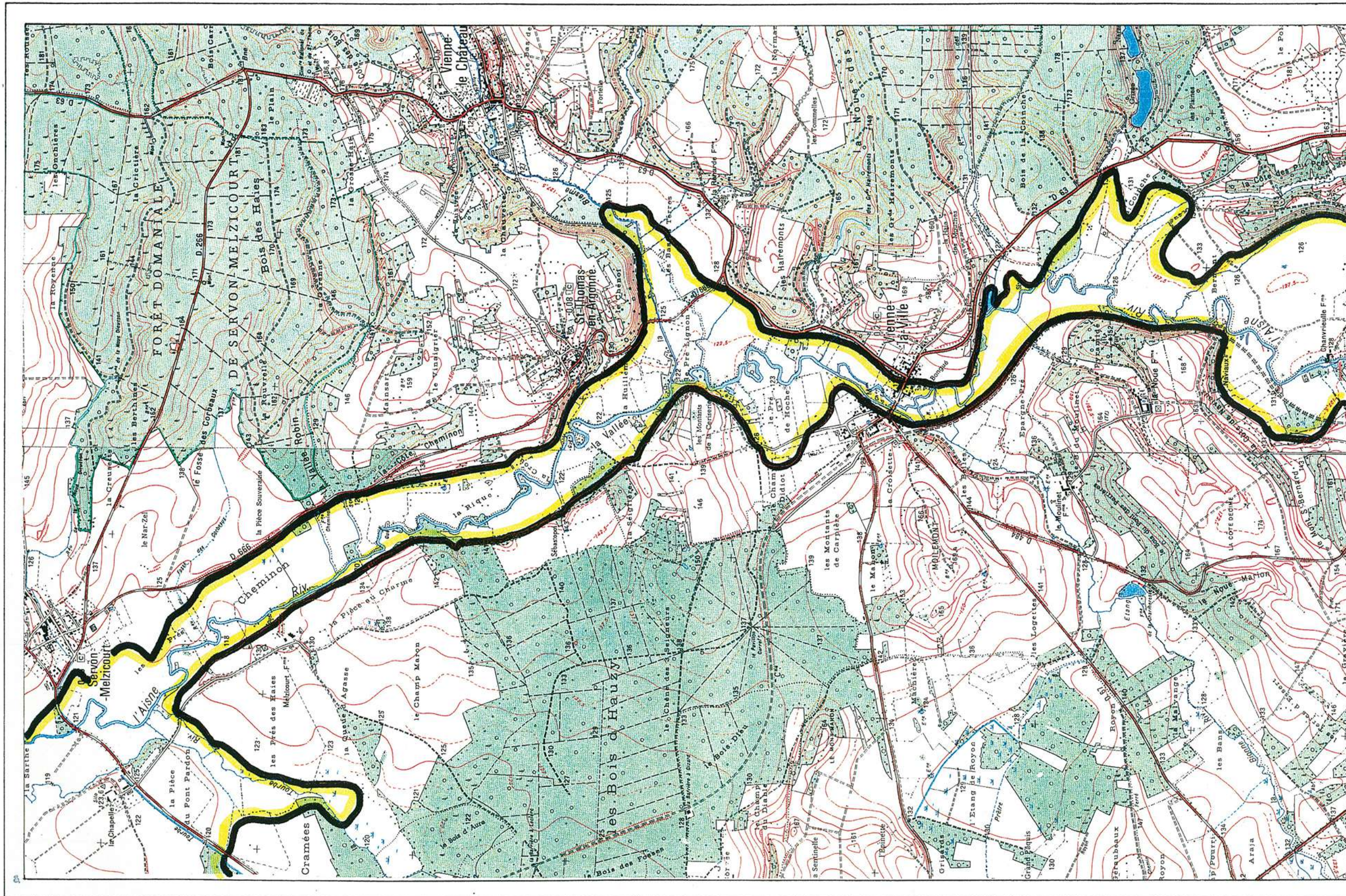
Confluence AISNE-AIRE

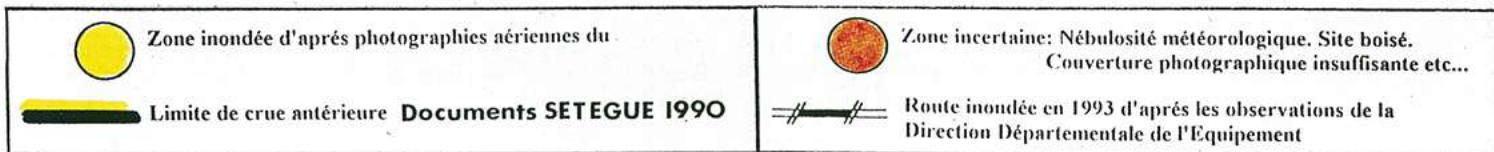
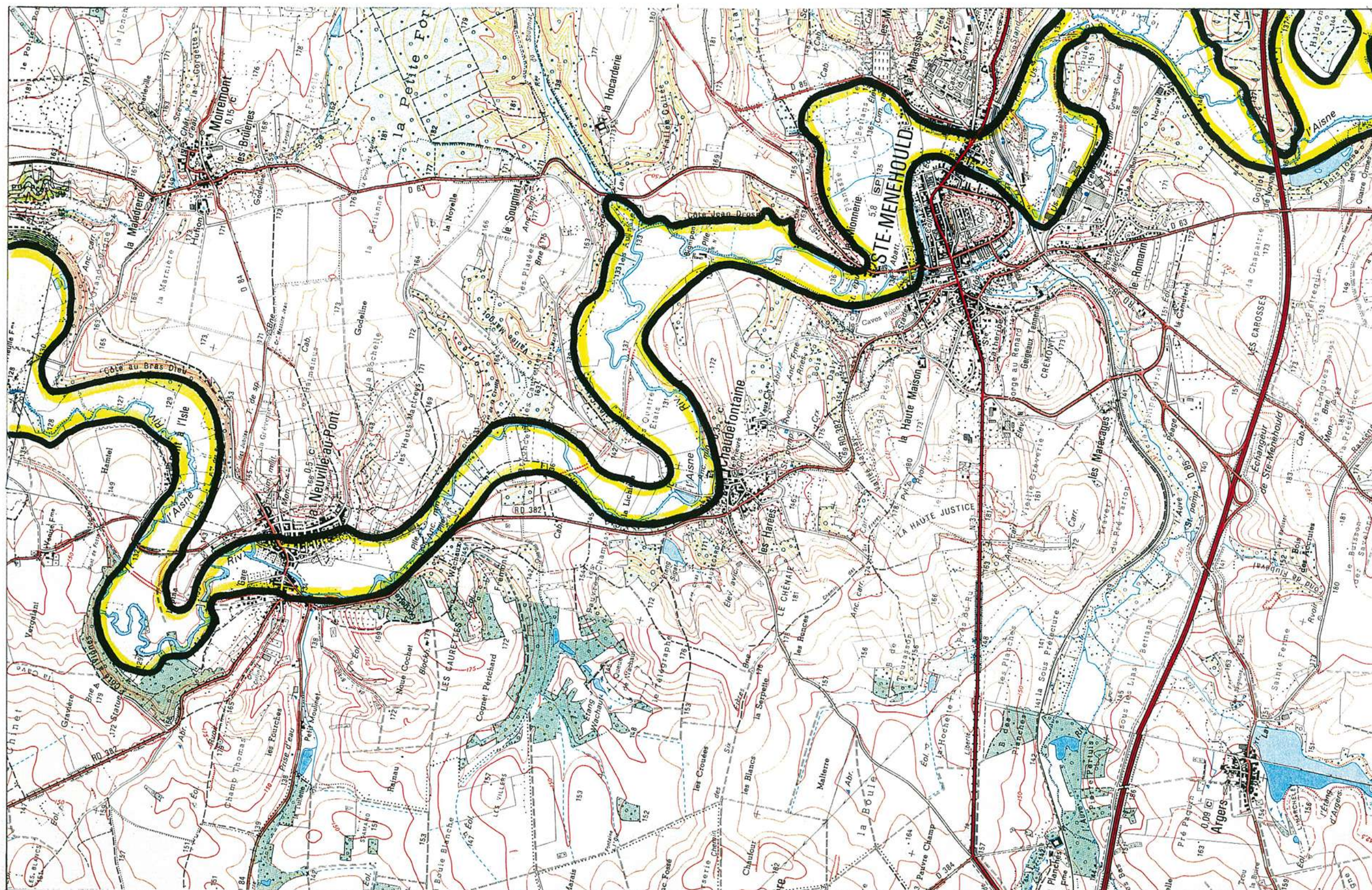
 Zone inondée d'après photographies aériennes du  Limite de crue antérieure Documents SETEGUE 1990	 Zone incertaine: Nébulosité météorologique. Site boisé. Couverture photographique insuffisante etc...  Route inondée en 1993 d'après les observations de la Direction Départementale de l'Équipement
--	--

DEPARTEMENT DE LA MARNE

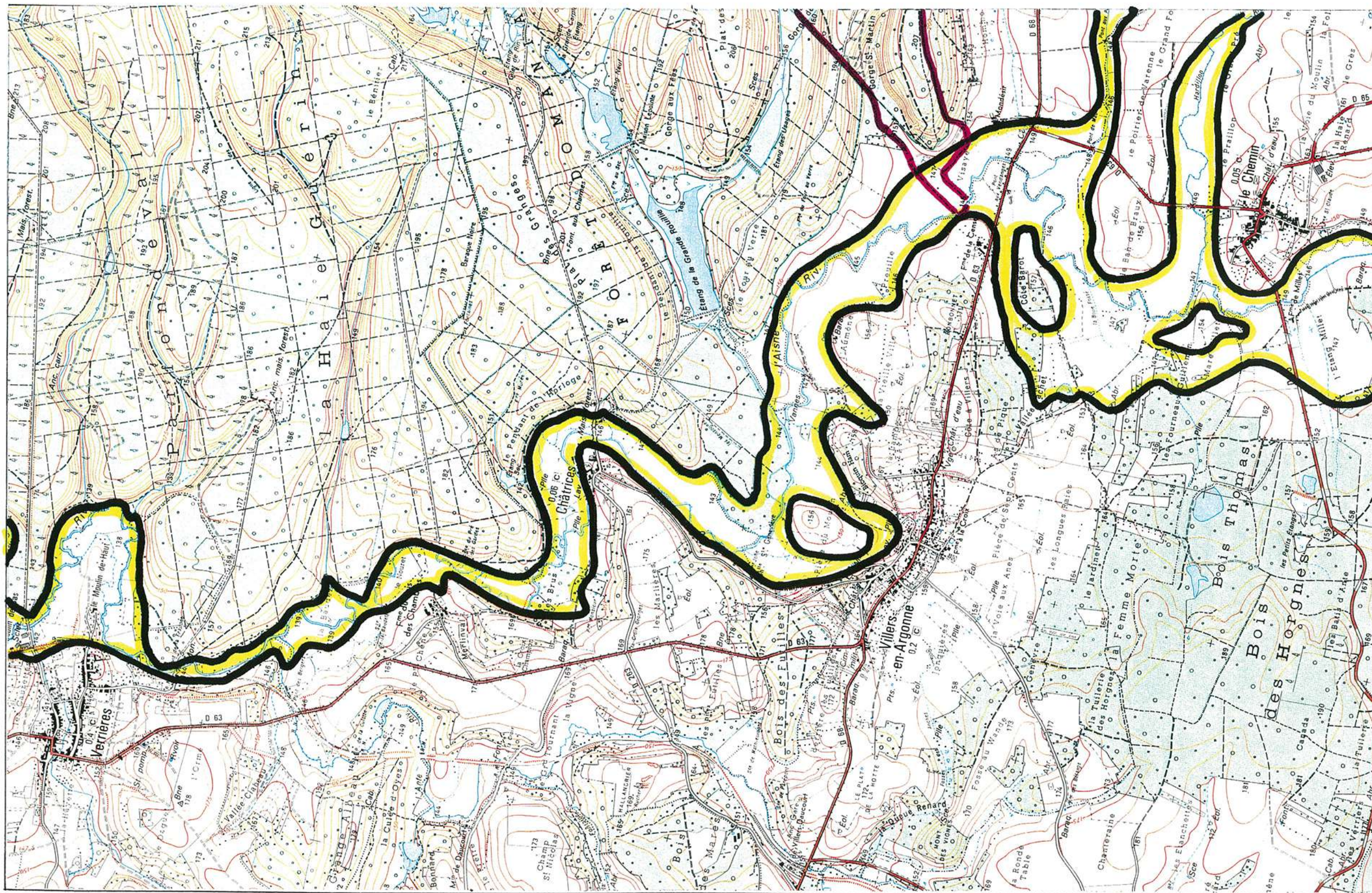
DEPARTEMENT DES ARDENNES



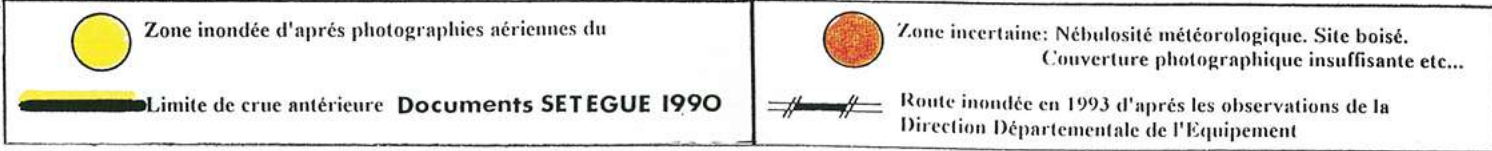




DEPARTEMENT DE LA MEUSE


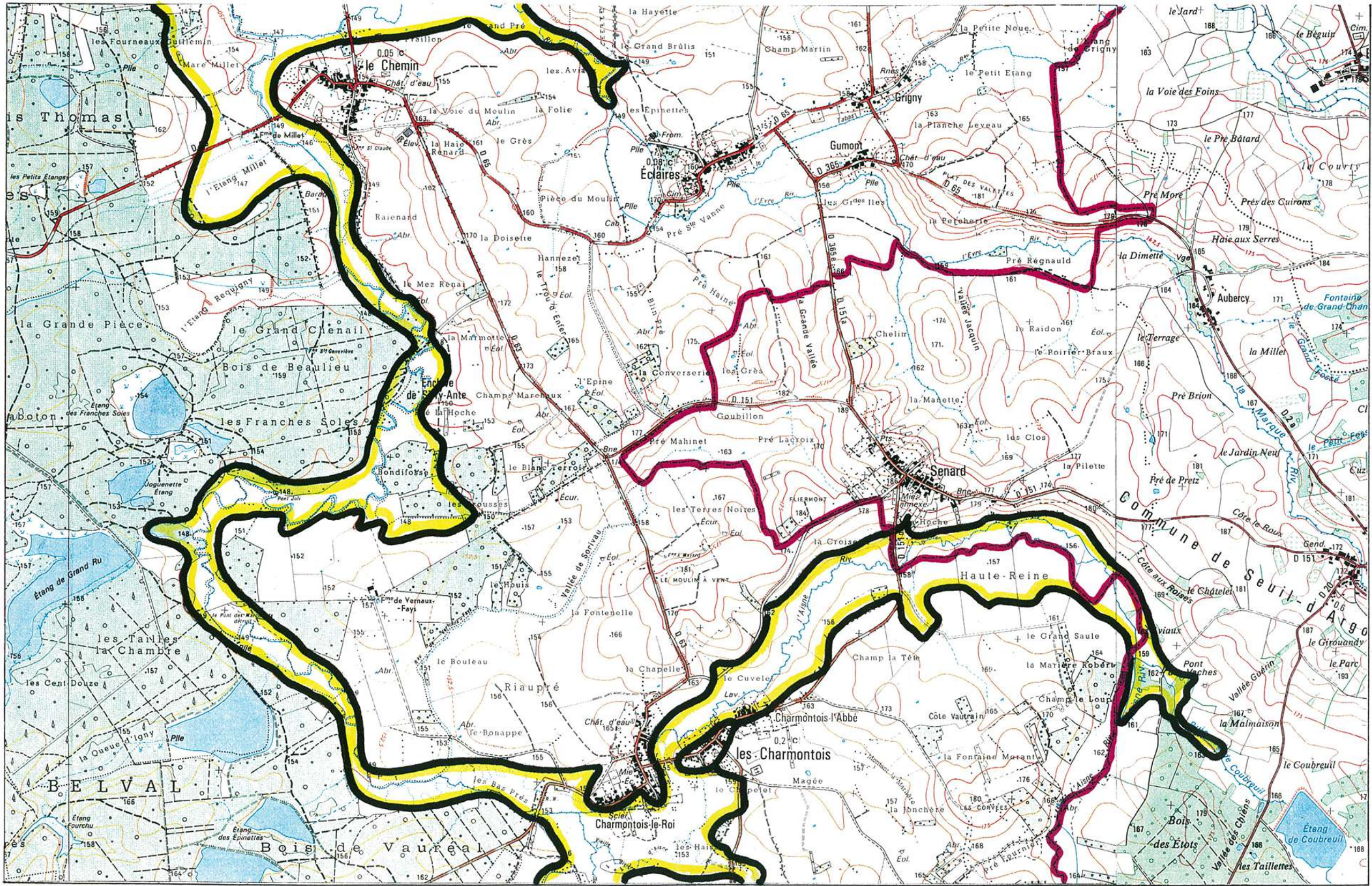



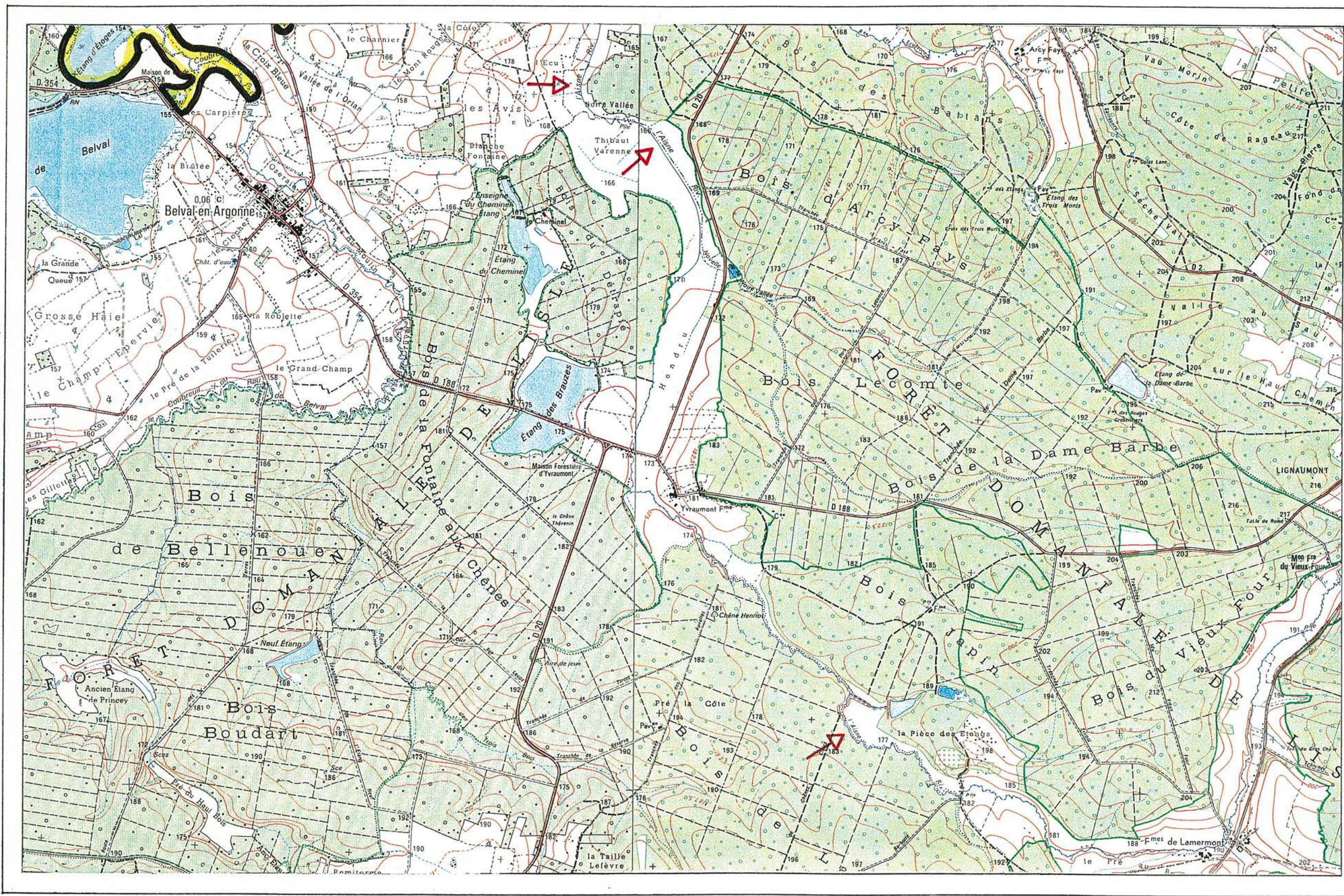
DEPARTEMENT DE LA MARNE

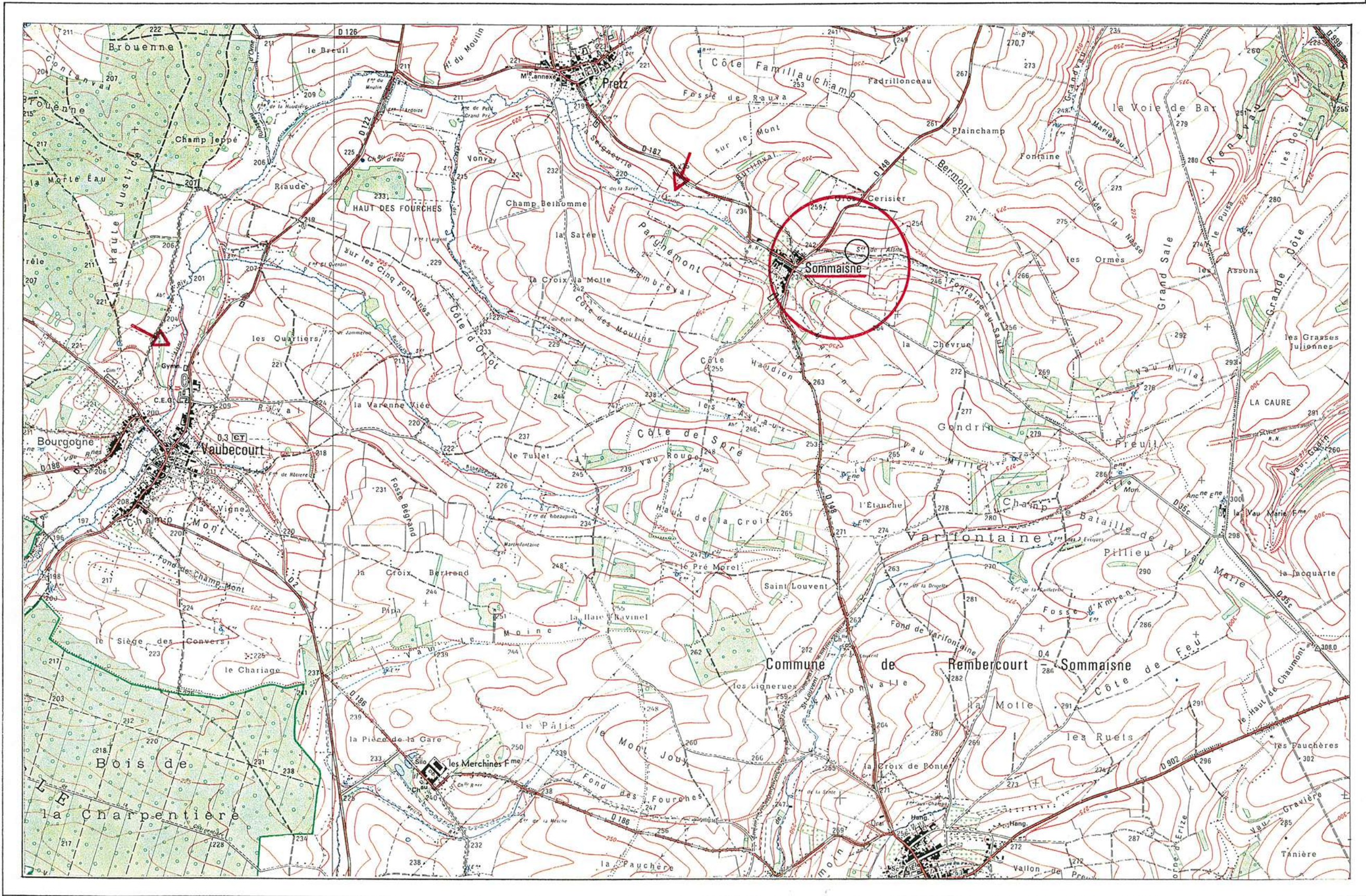






DEPARTEMENT DE LA MARNE

DEPARTEMENT DE LA MEUSE

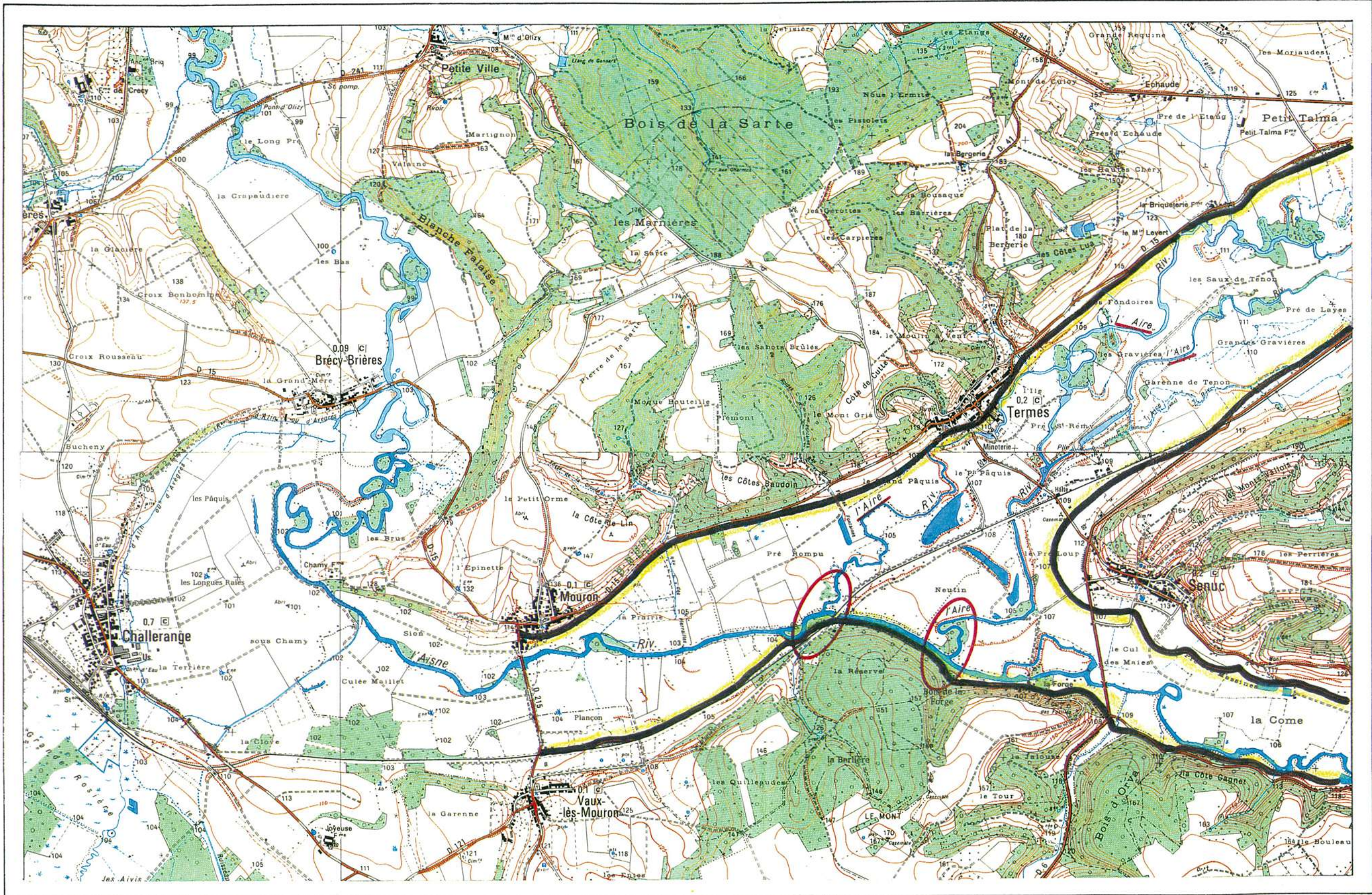










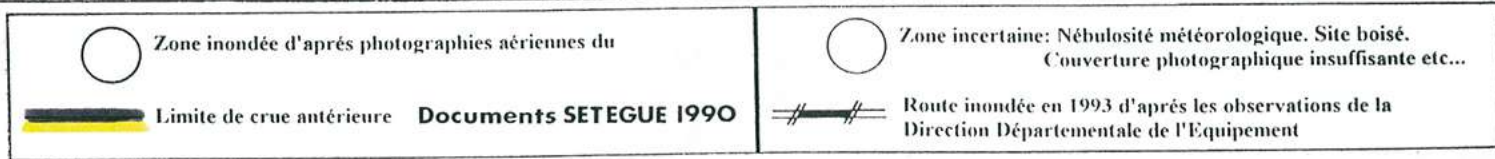
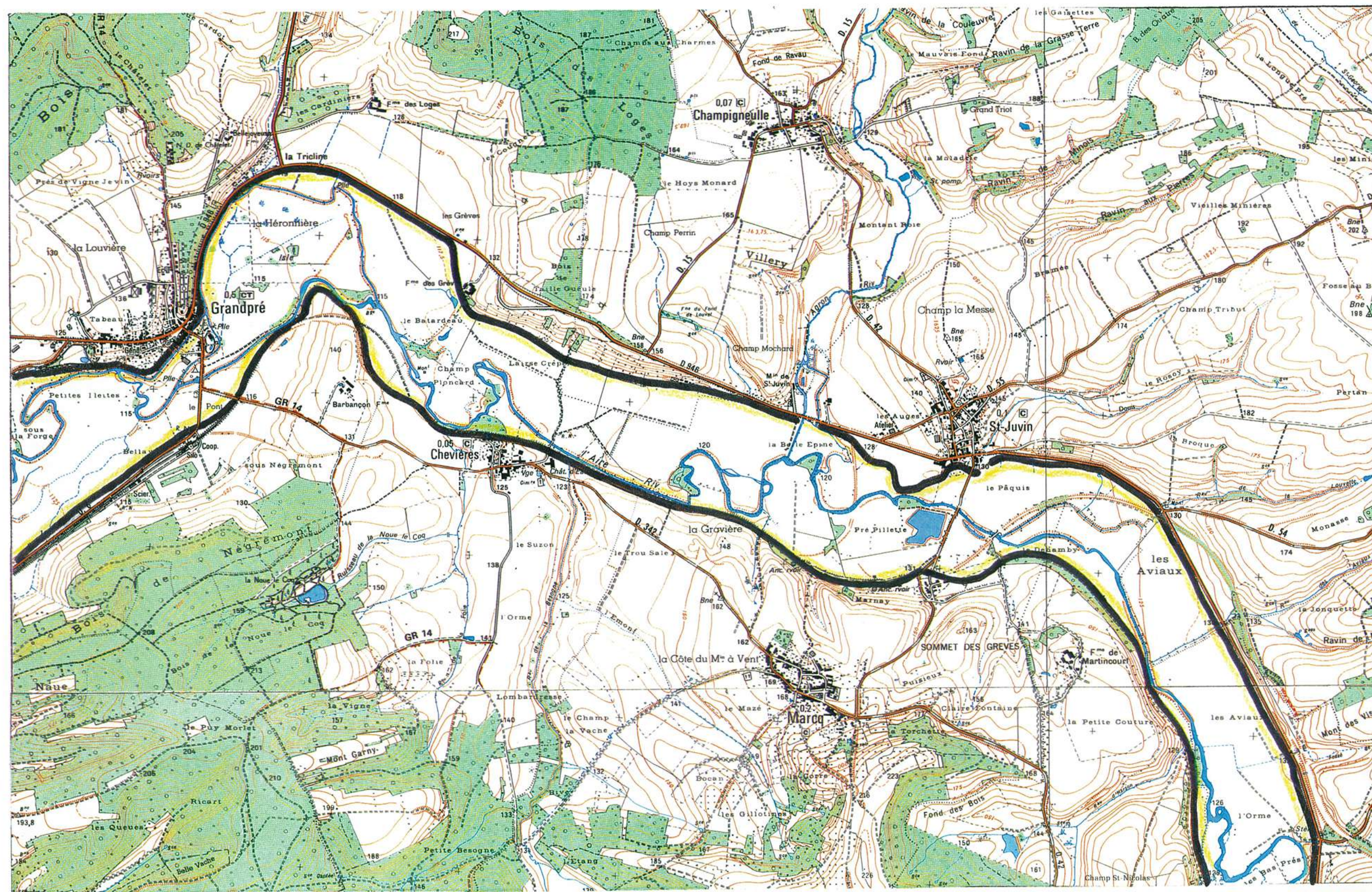
	Zone inondée d'après photographies aériennes du		Zone incertaine: Nébulosité météorologique. Site boisé. Couverture photographique insuffisante etc...
	Limite de crue antérieure Documents SETEGUE 1990		Route inondée en 1993 d'après les observations de la Direction Départementale de l'Équipement

DEPARTEMENT DES ARDENNES



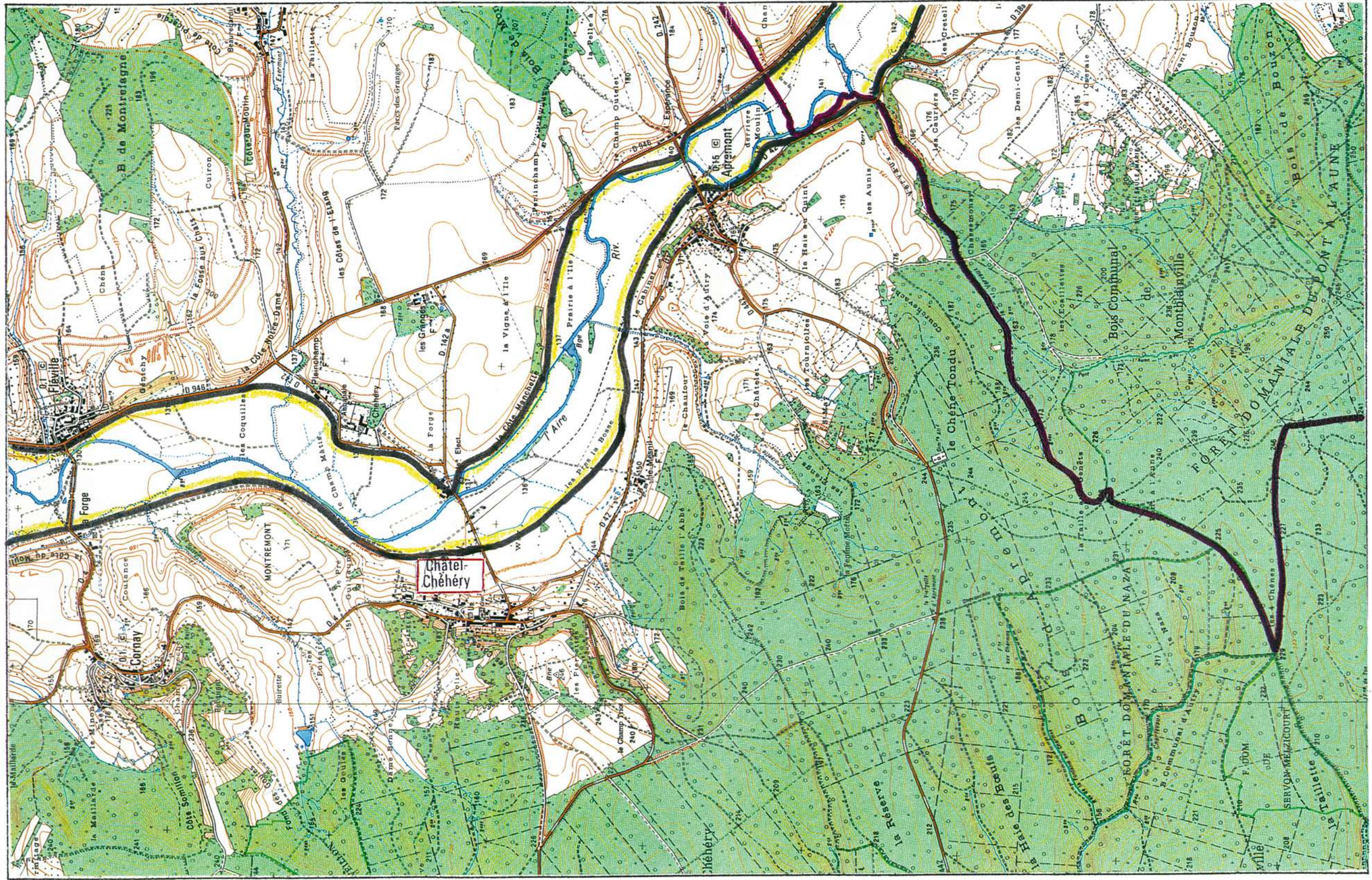
 Zone inondée d'après photographies aériennes du	 Zone incertaine: Nébulosité météorologique. Site boisé. Couverture photographique insuffisante etc...
 Limite de crue antérieure Documents SETEGUE 1990	 Route inondée en 1993 d'après les observations de la Direction Départementale de l'Équipement





Confluence AISNE-AIRE

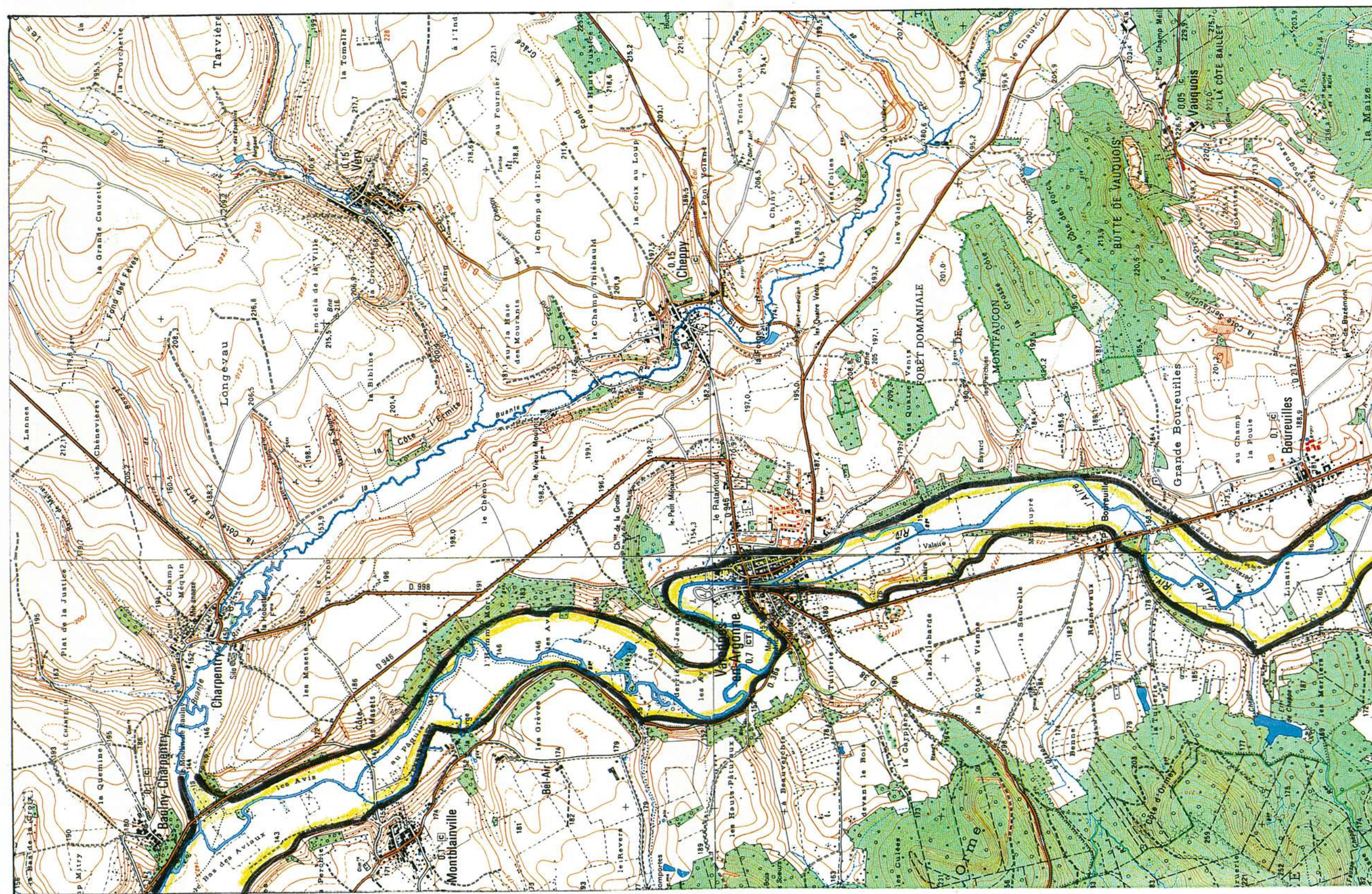


DEPARTEMENT DES ARDENNES

DEPARTEMENT DE LA MEUSE



	Zone inondée d'après photographies aériennes du		Zone incertaine: Nébulosité météorologique. Site boisé. Couverture photographique insuffisante etc...
	Limite de crue antérieure Documents SETEGUE 1990		Route inondée en 1993 d'après les observations de la Direction Départementale de l'Équipement

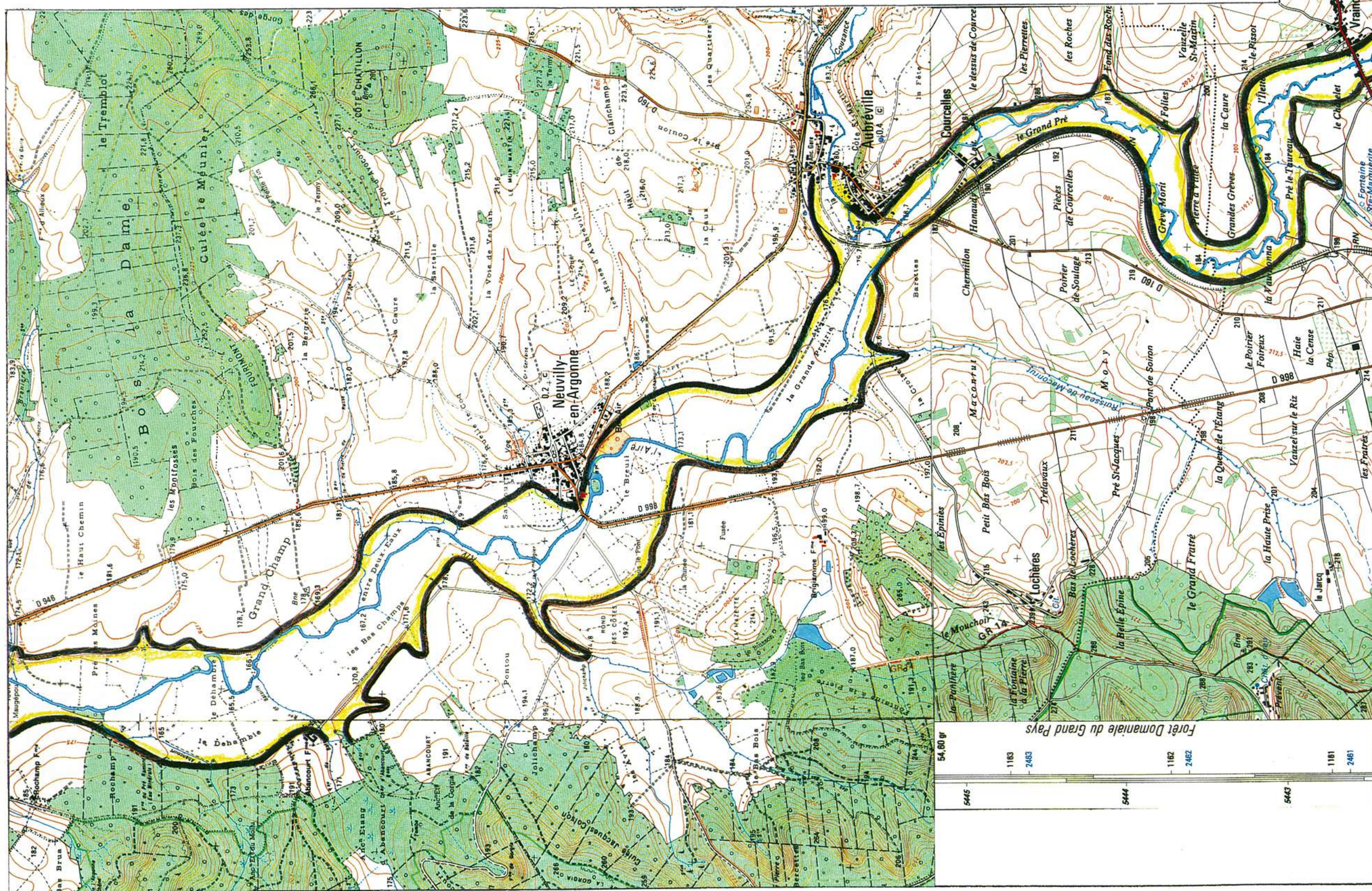






○ Zone inondée d'après photographies aériennes du

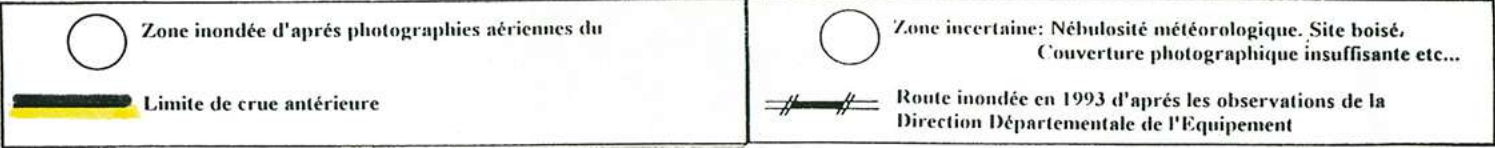
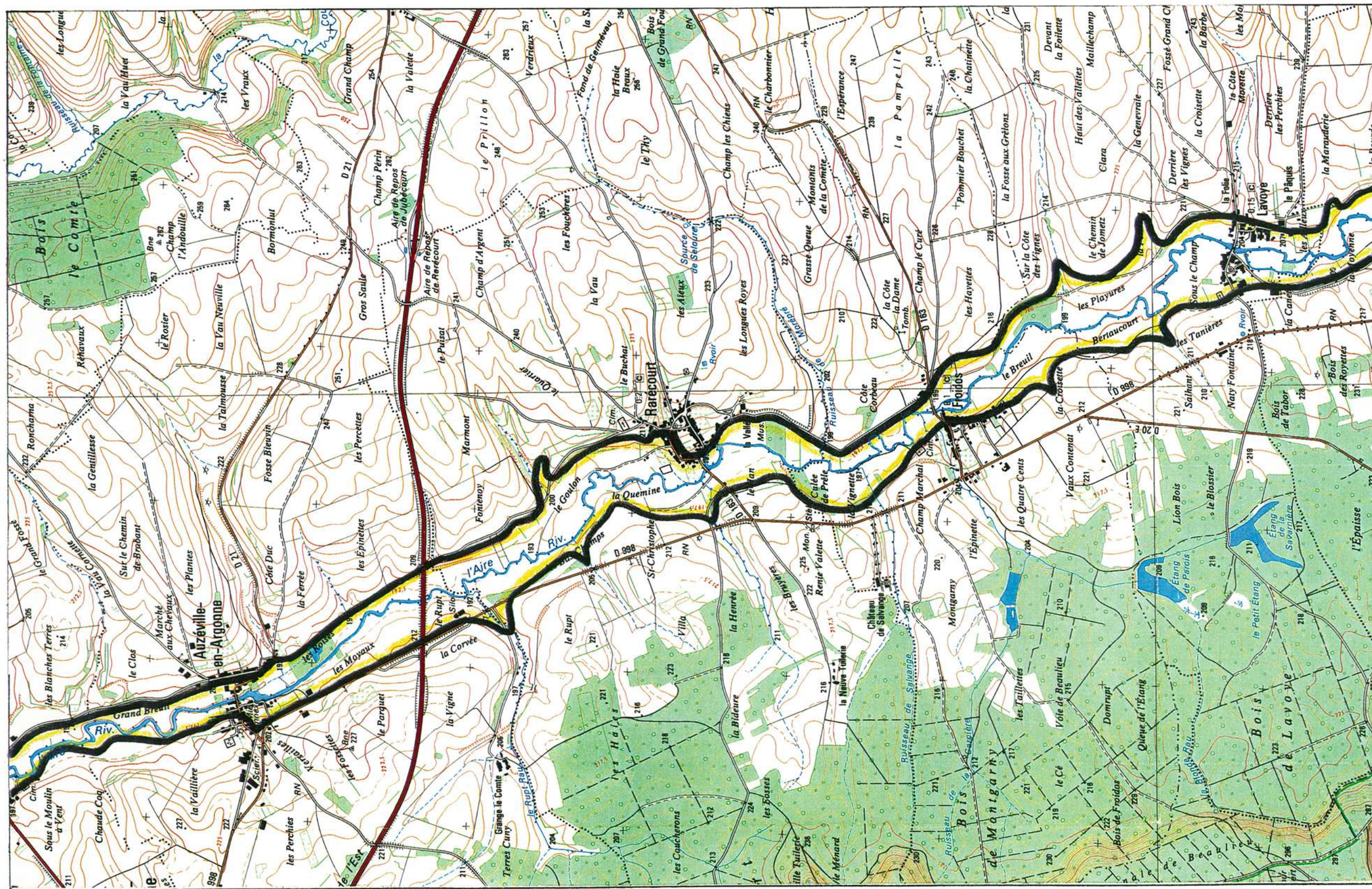
— Limite de crue antérieure Documents SETEGUE 1990

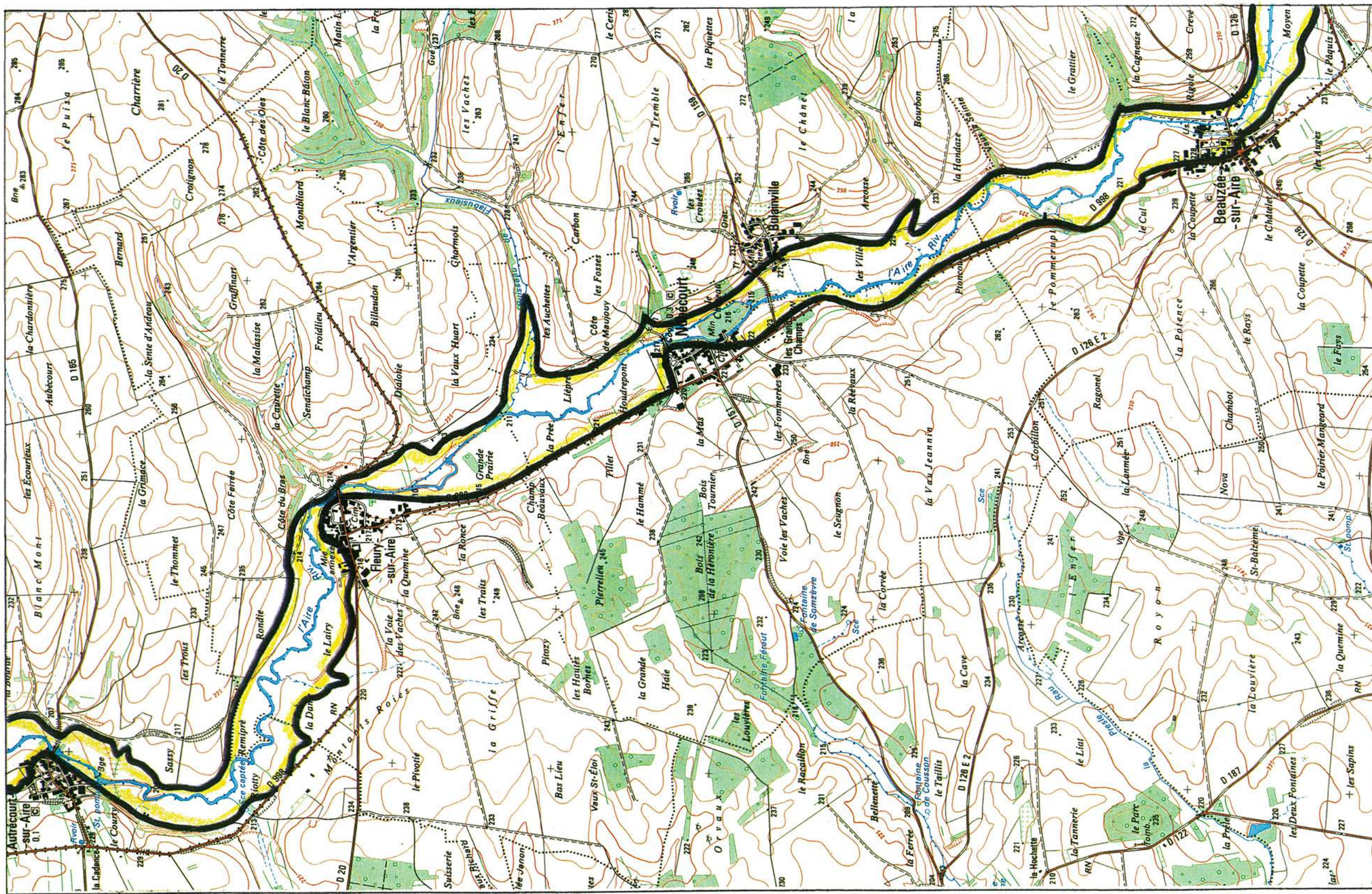
○ Zone incertaine: Nébulosité météorologique. Site boisé. Couverture photographique insuffisante etc...





— Route inondée en 1993 d'après les observations de la Direction Départementale de l'Équipement

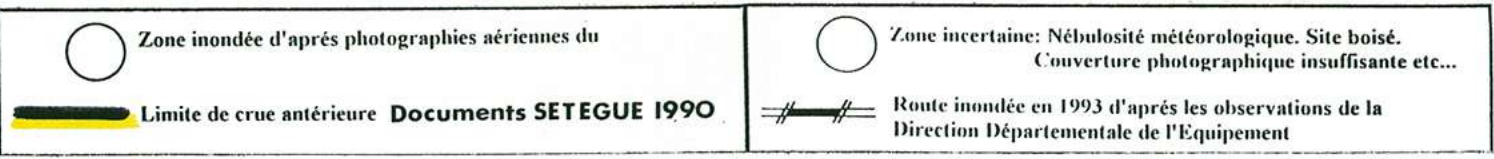
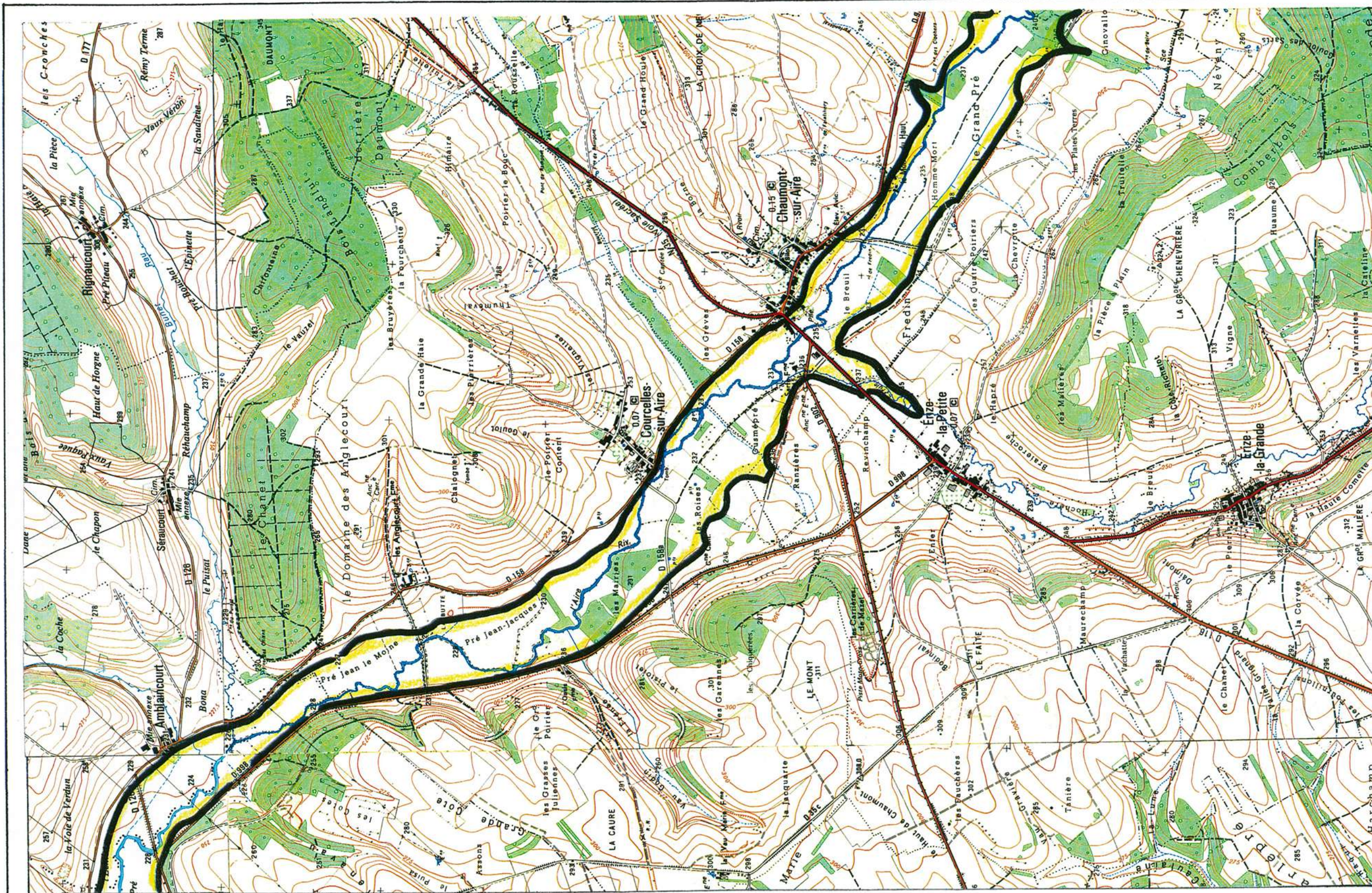


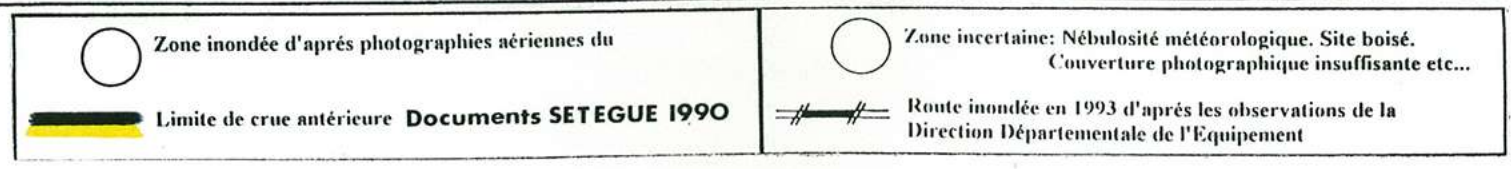
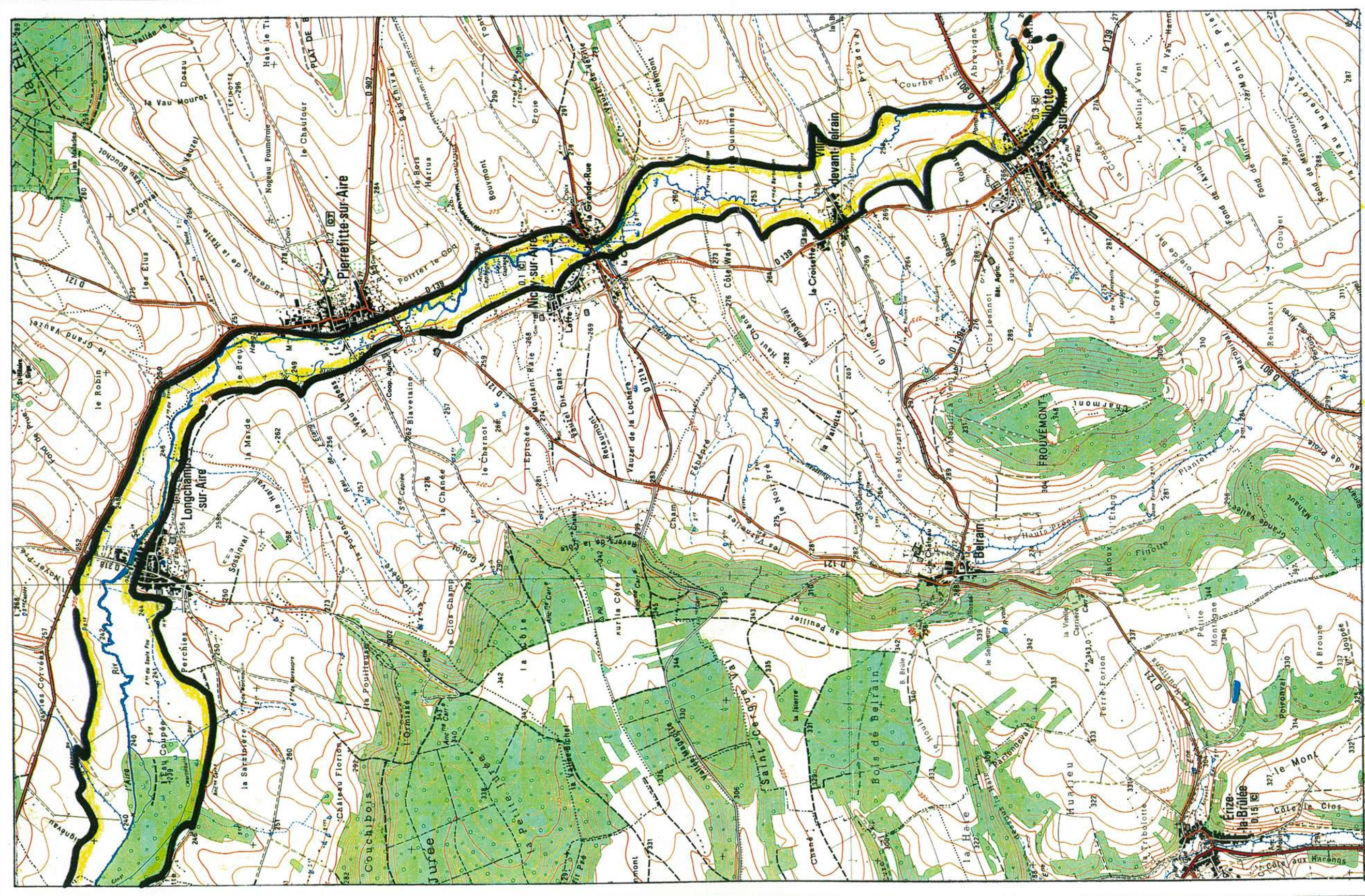
 Zone inondée d'après photographies aériennes du	 Zone incertaine: Nébulosité météorologique. Site boisé. Couverture photographique insuffisante etc...
 Limite de crue antérieure Documents SETEGUE 1990	 Route inondée en 1993 d'après les observations de la Direction Départementale de l'Équipement

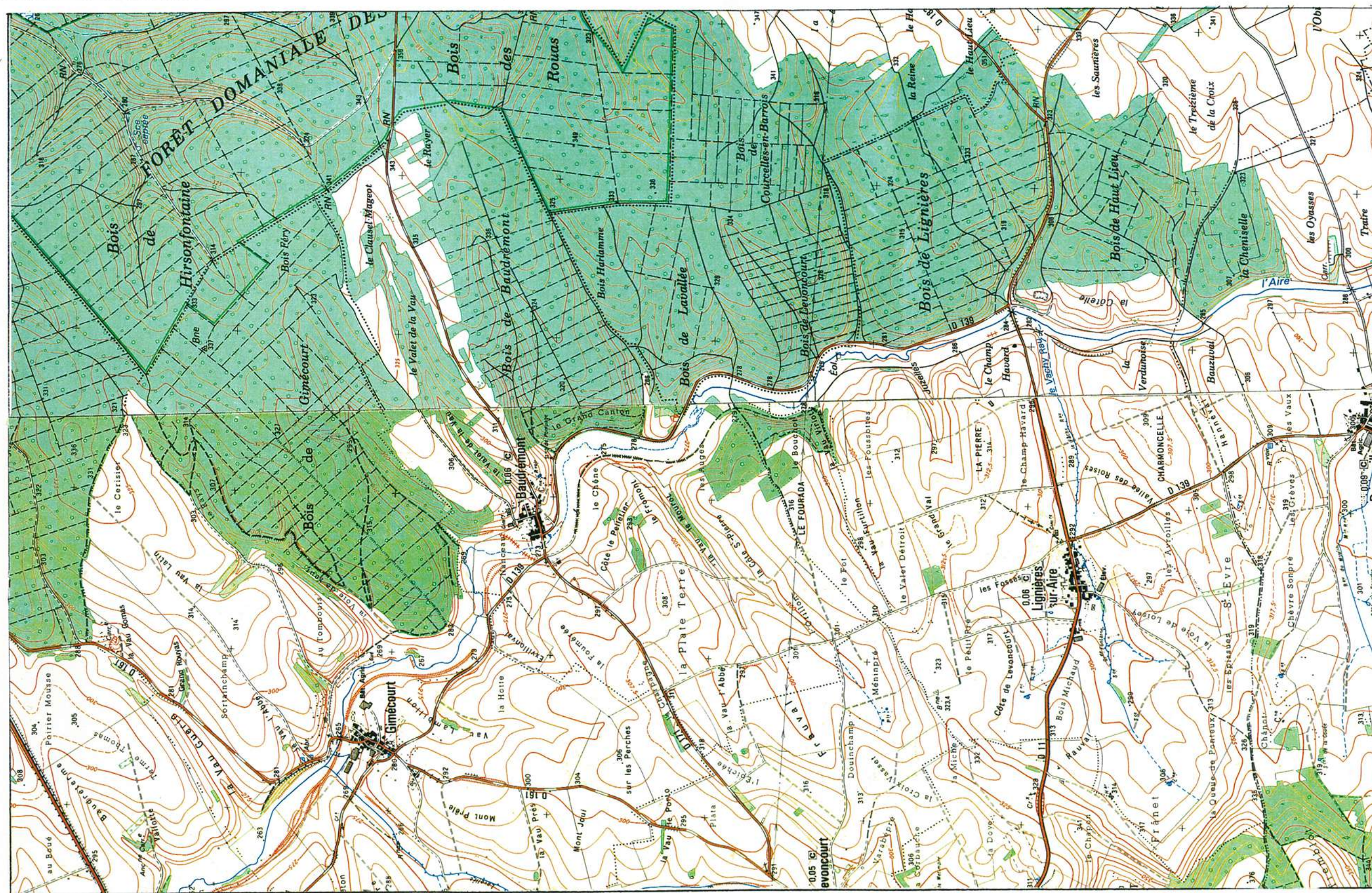




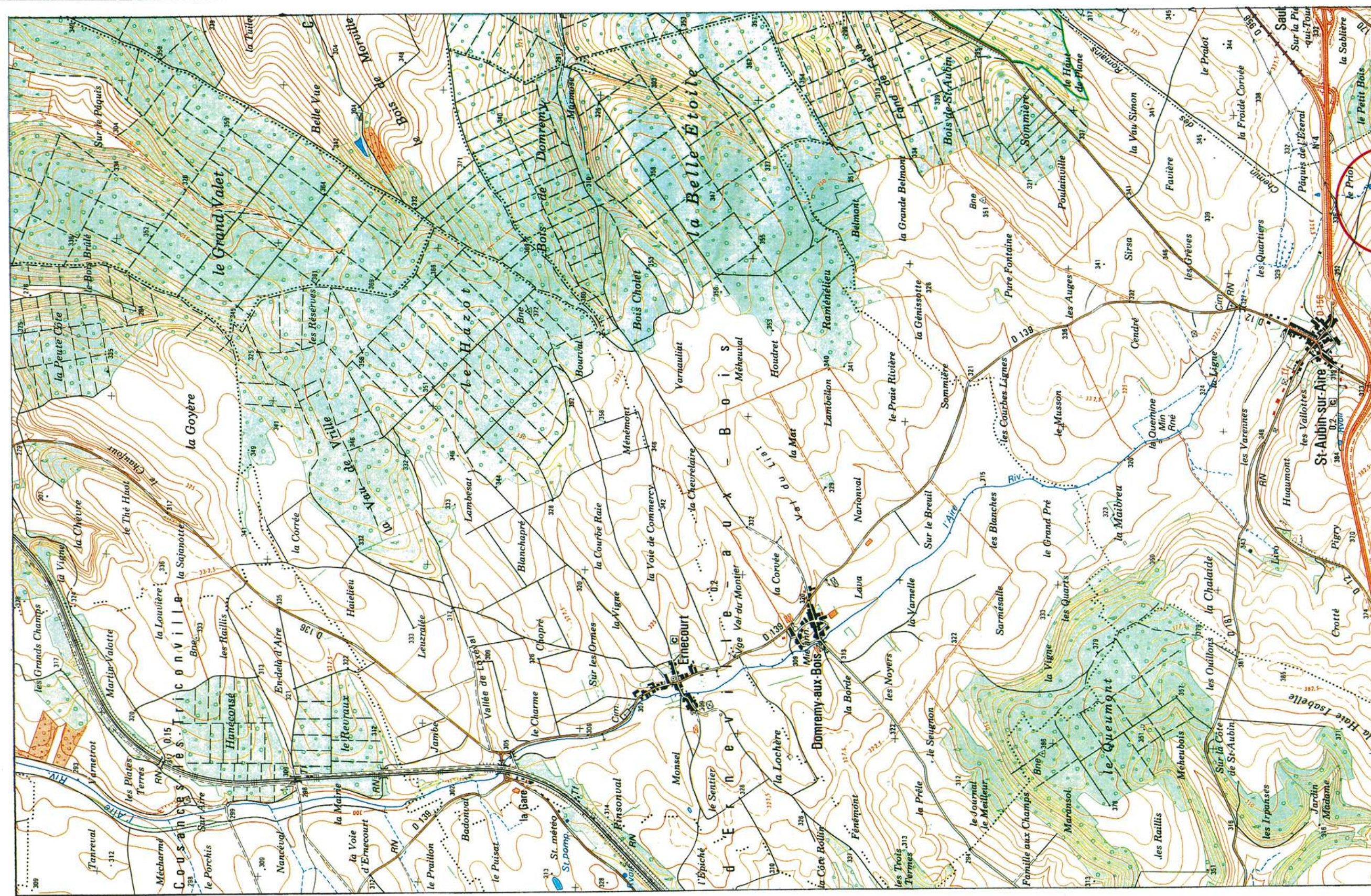
 Zone inondée d'après photographies aériennes du	 Zone incertaine: Nébulosité météorologique. Site boisé. Couverture photographique insuffisante etc...
 Limite de crue antérieure Documents SETEGUE 1990	 Route inondée en 1993 d'après les observations de la Direction Départementale de l'Équipement











 <p>Zone inondée d'après photographies aériennes du</p>	 <p>Zone incertaine: Nébulosité météorologique. Site boisé. Couverture photographique insuffisante etc...</p>
 <p>Limite de crue antérieure Documents SETEGUE 1990</p>	 <p>Route inondée en 1993 d'après les observations de la Direction Départementale de l'Équipement</p>



 Zone inondée d'après photographies aériennes du	 Zone incertaine: Nébulosité météorologique. Site boisé. Couverture photographique insuffisante etc...
 Limite de crue antérieure	 Route inondée en 1993 d'après les observations de la Direction Départementale de l'Équipement

Documents SETEGUE 1990